



Sprawozdanie z Monitoringu

Lokalnego Programu Rewitalizacji Gminy Gniew na lata 2016-2023 AKTUALIZACJA

Okres sprawozdawczy: 2022 i 2023 r.



SPIS TREŚCI

1. Wstęp	3
2. Informacja dotycząca monitoringu Lokalnego Programu Rewitalizacji Gminy Gniew na lata 2016-2023. Aktualizacja.....	5
3. Metodologia przeprowadzania monitoringu LPR	6
4. Weryfikacja realizacji zaplanowanych celów strategicznych	8
5. Weryfikacja sposobu realizacji zadań w ramach programu	27
6. Analiza osiągniętych wskaźników LPR w kontekście zakładanych celów i zadań.....	38
7. Podsumowanie	43



1. WSTĘP

Rewitalizacja (od łac. re = znów + vitalis = zdolny do życia), czyli „przywrócenie do życia” jest pojęciem szeroko rozumianym. Oznacza kompleksowy, skoordynowany, wieloletni, prowadzony na określonym obszarze proces przemian przestrzennych, technicznych, społecznych i ekonomicznych, inicjowany przez samorząd terytorialny w celu wyprowadzenia tego obszaru ze stanu kryzysowego, poprzez nadanie mu nowej jakości funkcjonalnej i stworzenie warunków do jego rozwoju, w oparciu o charakterystyczne uwarunkowania endogeniczne.

Lokalny Program Rewitalizacji Gminy Gniew na lata 2016-2023 opracowano na podstawie art. 18 ust. 2 pkt 6 ustawy z dnia 8 marca 1990 r. o samorządzie gminnym (Dz. U. z 2023 r. poz. 40 ze zm.), w oparciu o treść Wytucznych w zakresie rewitalizacji w programach operacyjnych na lata 2014-2020. Zgodnie z przyjętym trybem Rada Miejska w Gniewie przyjęła dnia 4 maja 2016 r. Uchwałę Nr XX/151/16 w sprawie przystąpienia do sporządzenia Lokalnego Programu Rewitalizacji oraz 28 czerwca 2017 r. Uchwałę Nr XXXVII/271/17 w sprawie zmiany Uchwały Nr XXXIII/245/17 Rady Miejskiej w Gniewie z dnia 12 kwietnia 2017 r. w sprawie przyjęcia Lokalnego Programu Rewitalizacji Gminy Gniew na lata 2016 – 2023.

Lokalny Program Rewitalizacji Gminy Gniew na lata 2016-2023. Aktualizacja przyjęty został **Uchwałą IX/57/19 Rady Miejskiej w Gniewie z dnia 29 maja 2019 r.** w sprawie zmiany Uchwały Nr XXXVII/271/17 Rady Miejskiej w Gniewie z dnia 28 czerwca 2017 r. w sprawie zmiany Uchwały Nr XXXIII/245/17 Rady Miejskiej w Gniewie z dnia 12 kwietnia 2017 r. w sprawie przyjęcia Lokalnego Programu Rewitalizacji Gminy Gniew na lata 2016 - 2023.

Obszar rewitalizacji Gminy Gniew obejmuje swoim zasięgiem:

Obszar nr 4 (Stare Miasto) – ulice: Górny Podmur, Krótka, Brzozowskiego, Boczna, Sobieskiego, Wąska, Zamkowa, Marszałka Piłsudskiego, Bankowa, Plac Grunwaldzki, Spi-chrzowa, Franciszka Jakusz-Gostomskiego, Kościelna, Wschodnia, Wodna, Pod Basztą, Ks. Kursikowskiego, Dolny Podmur, Sambora, Południowa
Powierzchnia obszaru: 13,14 ha

Obszar nr 8 (Podzamcze) – ulice: Podwale, Wiślana, Rybacka, Rycerska
Powierzchnia obszaru: 20,99 ha



Przeprowadzona analiza wskaźnikowa wskazała obszary gminy, które narażone są na degradację w ujęciu społecznym, gospodarczym, technicznym, przestrzenno-funkcjonalnym i środowiskowym. Tym samym uznano, że kroki zmierzające do rewitalizacji społecznej, gospodarczej i przestrzenno-funkcjonalnej, technicznej i środowiskowej powinny być realizowane przede wszystkim w granicach dwóch wskazanych wyżej obszarów. Kompleksowa rewitalizacja obszaru będzie miała największe znaczenie w kontekście dalszego rozwoju gminy.

WIZJA ROZWOJU OBSZARU OBJĘTEGO REWITALIZACJĄ:

Bezpieczne i przyjazne miejsce integrujące mieszkańców i przedsiębiorców, stwarzające warunki dla ich aktywności i wszechstronnego rozwoju oraz otwarte dla osób zainteresowanych jego wyjątkowym dziedzictwem kulturowym i przyrodniczym.

W efekcie realizacji wizji oczekiwane jest zmniejszenie skali dysfunkcji rodzin oraz obserwowanej bezradności życiowej, a także wzrost poziomu bezpieczeństwa publicznego. Spodziewane jest zwiększenie dynamiki rozwoju przedsiębiorczości wśród mieszkańców oraz pojawienie się nowych inwestorów zewnętrznych zainteresowanych terenami rozwojowymi i atrakcyjnymi lokalami na rewitalizowanych terenach. Oczekiwany jest wzrost poziomu aktywności obywatelskiej. Dobrze wyposażone obiekty użyteczności publicznej oferujące nowe usługi dla mieszkańców oraz zmodernizowane przestrzenie miejskie i infrastruktura publiczna o wysokiej estetyce i dostępności, w tym nowe miejsca integracji służyć będą zarówno mieszkańcom, jak również coraz częściej odwiedzającym okolice Starego Miasta turystom. Dzięki realizacji wizji standard życia systematycznie będzie rosł oraz zmniejszać się będzie skala wykluczeń. Co istotne, o realizacji wizji z sukcesem będzie można mówić jedynie w sytuacji, gdy sami mieszkańcy odczuwać będą, że ich sytuacja życiowa zmienia się na lepsze.

Cele do osiągnięcia w ramach Lokalnego Programu Rewitalizacji:

Cel główny:

przeciwdziałanie wykluczeniu społecznemu i wzrost jakości życia mieszkańców terenu objętego rewitalizacją

Cele szczegółowe:

po pierwsze – rodzina i aktywność obywatelska

po drugie – praca, lokalna, przedsiębiorczość oraz czyste środowisko

po trzecie – przyjazna infrastruktura

Źródła finansowa programu rewitalizacji:

- budżet Unii Europejskiej,
- budżet państwa,
- budżet gminy Gniew,
- środki prywatne,



- koszty utrzymania inwestycji po zakończeniu modernizacji pokrywane będą ze środków własnych Gminy Gniew lub budżetu jednostek odpowiedzialnych za dany projekt.

2. INFORMACJA DOTYCZĄCA MONITORINGU LOKALNEGO PROGRAMU REWITALIZACJI GMINY GNIEW NA LATA 2016-2023. AKTUALIZACJA

Lokalny Program Rewitalizacji Gminy Gniew na lata 2016-2023 . Aktualizacja uzyskał ocenę pozytywną i otrzymał Wpis do Wykazu programów rewitalizacji gmin województwa pomorskiego. Pismo znak: DPR-E.433.20.2017, EOD:49945/10/2019 z dnia 8.10.2019 r.

Po uzyskaniu pozytywnej oceny dla LPR, przystąpiono do przeglądu stopnia realizacji zadań i celów wynikających z LPR według stanu na 31.12.2018 r. a także do powołania Zespołu Sterującego ds. monitorowania LPR. Za prowadzenie działań w ramach monitoringu i ewaluacji odpowiedzialny jest Zespół Sterujący wraz z Koordynatorem powołany Zarządzeniem Nr 175/23 Burmistrza Miasta i Gminy Gniew z dnia 12 grudnia 2023 r. w sprawie powołania Zespołu Sterującego ds. monitorowania realizacji Lokalnego Programu Rewitalizacji Gminy Gniew na lata 2016-2023. Skład zespołu został zmieniony z uwagi na zmiany kadrowe pracowników urzędu (poprzedni skład zespołu powołany był Zarządzeniem Nr 156/19 z dnia 4 grudnia 2019 r. zmieniony Zarządzeniem Nr 70/20 z dnia 6 maja 2020 r. zmieniony Zarządzeniem Nr 59/21 21.04.2021 r., zmieniony Zarządzeniem Nr 174/21 Burmistrza Miasta i Gminy Gniew z dnia 13 grudnia 2021 r., zmieniony Zarządzeniem Nr 162/22 Burmistrza Miasta i Gminy Gniew z dnia 15 listopada 2022 r.)

Członkami Zespołu (16 osób) są Zastępca Burmistrza, pracownicy referatów: Organizacyjnego, Inwestycji i Infrastruktury, Gospodarki Przestrzennej i Środowiska, Gospodarki Nieruchomościami, Społecznego, Promocji i Informacji, Podatkowego, Obywatelskiego, Kierownik M-GOPS, Sekretarz Miasta i Gminy Gniew, Członek Zarządu Spółki Inwest-Kom w Gniewie oraz przedstawiciel organizacji pozarządowych.

Monitoring zakłada utrzymywanie stałego kontaktu między podmiotem koordynującym proces rewitalizacji – Urzędem Miasta i Gminy Gniew, a wszystkimi podmiotami zaangażowanymi w jego wdrażanie. Monitoring jest prowadzony na poziomie weryfikacji realizacji zaplanowanych celów strategicznych (proces prowadzony przez zespół Sterujący przez cały okres wdrażania programu) oraz weryfikacji sposobu realizacji zadań w ramach programu (proces prowadzony przez zespół Sterujący we współpracy z podmiotami realizującymi program). Dzięki takiej konstrukcji w systemie monitoringu zawarty jest zarówno monitoring projektów/przedsięwzięć, jak i realizacji celów programu wraz z systemem wskaźników.

Monitoring odbywa się corocznie, począwszy od roku 2019. Rok 2018 i lata wcześniejsze obejmowały głównie przygotowanie inwestycji. Zapisy LPR zakładają, że każdorazowo krótkie sprawozdanie z monitoringu opublikowane zostanie na stronie internetowej gminy, a także możliwe będzie składanie uwag w trybie pisemnym i elektronicznym do przedstawionych rezultatów. Zebrane uwagi będą dogłębnie analizowane i uwzględniane na etapie ewaluacji.



W celu przejrzystego i sprawnego przeglądu stopnia realizacji inwestycji oraz celów zawartych w LPR dokonano zestawienia w formie tabel, które zawierają monitorowane wskaźniki. Dane zawarte w tabelach są materiałem wyjściowym do oceny i sporządzenia sprawozdania z monitoringu LPR za lata 2022 i 2023.

Rezultatem corocznego monitoringu są bazy danych osiąganych wskaźników, które zostały poddane ewaluacji w 2020 a następnie w 2024 r. za 2023 rok.

Ewaluacja programu będzie potwierdzeniem, że Program jest realizowany zgodnie z założeniami, lub też stanie się podstawą do skonstruowania wniosków i rekomendacji, czy też zaistnienia przesłanek do wdrożenia procedury aktualizacji Programu. Za dokonywanie cyklicznego procesu ewaluacji odpowiedzialny jest Zespół Sterujący, którego zadaniem jest sporządzanie sprawozdań/raportów z realizacji Programu. W ramach procesu ewaluacji dokonywana zostanie ocena konkretnych zadań/podprojektów w oparciu o dotyczące ich wskaźniki.

Ewaluacja okresowa została zrealizowana po 4. roku realizacji Programu (w 2020 roku – za lata 2016-2019). Raport z ewaluacji śródkresowej w 2020 roku stanowi podstawę sformułowania zaleceń na kolejne lata wdrażania programu rewitalizacji.

Ewaluacja końcowa zostanie przeprowadzona po ostatnim roku realizacji LPR tj. wg stanu na koniec 2023 r., a jej wyniki będą podstawą do ewentualnej aktualizacji programu na kolejne lata.

3. METODOLOGIA PRZEPROWADZANIA MONITORINGU LPR

Uwzględnienie koniecznych działań związanych z monitoringiem skuteczności wdrażanych przedsięwzięć pod kątem przeciwdziałania zidentyfikowanym problemom jest warunkiem obligatoryjnym procesu programowania rewitalizacji przez Gminę Gniew.

Monitoring Lokalnego Program Rewitalizacji Gminy Gniew na lata 2016-2023. Aktualizacja, dalej zwanego LPR służy badaniu i ocenie sposobu oraz efektywności dążenia do zaplanowanych założeń, a także poziomu ich osiągnięcia poprzez analizę zakresu rzeczowego zrealizowanych projektów inwestycyjnych.

**Obecny okres sprawozdawczy dotyczy 2022 i 2023 roku.
Monitoring za 2021 r. został przeprowadzony, a jego wyniki opublikowane.
Do dnia 28.12.2022 r. można było składać uwagi do dokumentu.
Żadne uwagi nie wpłynęły.**

Narzędzia realizacji celów

Określenie wizji i wskazanie celów oraz nadanie im charakteru operacyjnego poprzez konstrukcję założeń przedsięwzięć rewitalizacyjnych, to kluczowe działania zrealizowane podczas procesu planowania rewitalizacji. Jednak wdrożenie w życie ambitnych planów będzie możliwe jedynie przy określeniu stabilnych i wystarczających źródeł finansowania przedsięwzięć.



Monitoring prowadzony jest na poziomie:

- weryfikacji realizacji zaplanowanych celów strategicznych – proces prowadzony przez zespół Sterujący przez cały okres wdrażania programu,
- weryfikacja sposobu realizacji zadań w ramach programu – proces prowadzony przez zespół Sterujący we współpracy z podmiotami realizującymi program.



4. WERYFIKACJA REALIZACJI ZAPLANOWANYCH CELÓW STRATEGICZNYCH

Lp	Nazwa przedsięwzięcia	Opis przedsięwzięcia	Podmiot realizujący	lokalizacja	Potencjałne partnerstwa	Zakres czasowy	Planowany koszt w zł i źródła finansowania	Wskaźniki realizacji:	Realizacja zadania Stan na dzień 31.12.2019 r.	Realizacja zadania Stan na dzień 31.12.2020 r.	Realizacja zadania Stan na dzień 31.12.2021 r.	Realizacja zadania Stan na dzień 31.12.2022 r.	Realizacja zadania Stan na dzień 31.12.2023 r.
Projekty podstawowe													
1	Centrum Wsparcia Rodzin	Po przeprowadzeniu diagnozy potrzeb uczestników projektu stwierdzono, że jednym z ważniejszych problemów jest bezradność w sprawach opiekuńczo wychowawczych i w prowadzeniu gospodarstwa domowego, w tym rodzin niepełnych i wielodzietnych. W rodzinach tych brakuje umiejętności tworzenia właściwego klimatu życia rodzinnego, właściwych wzorców komunikacyjnych, dawania rodzinie poczucia bezpieczeństwa. Często w tych rodzinach dzieci pozostawione są same sobie, większość czasu wolnego spędzają poza domem. Częściej u tych dzieci pojawiają się problemy z nauką, szukają akceptacji wśród rówieśników, zaczynają wagarować, uciekać z domu, popadać w konflikt z	Gmina Gniew Miejsko-Gminny Ośrodek Pomocy Społecznej Organizacja pozarządowa wyłoniona w otwartym naborze	Obszar rewitalizacji – Gniew, pl. Grunwaldzki 16/17 i 45	1. Miejsko Gminny Ośrodek Pomocy Społecznej 2. Parafia Gniew 3. Komisariat policji 4. Uniwersytet III wieku 5. Klub seniora 6. Powiatowa i Miejska Biblioteka Publiczna 7. Pierwsza Gniewska drużyna harcerek „Gniazdo”	Od 09-2019 do 09-2020	1 400 000,00 EFS w ramach RPO WP 2014-2020: 1 190 000,00 Dofinansowanie ze środków budżetu państwa w ramach RPO WP 2014-2020: 140 000,00 środki własne: 70 000,00	Liczba osób, które skorzystały ze specjalistycznego wsparcia (osoby) – 0,00 (2016), 40,00 (2020) Liczba udzielonych porad specjalistycznych (szt.) – 0,00 (2016), 3,00 (2020)	Trwają prace budowlane w ramach adaptacji budynku zlokalizowanego w Gniewie, Pl. Grunwaldzki 16-17 na Centrum Wyparcia Rodzin – planowany początek działań III kwartał 2020 r.	Od miesiąca sierpnia 2020 r. rozpoczął swoją działalność Centrum Wsparcia Rodzin	Prace budowlane zostały zakończone. CWR realizuje zaplanowane zadania.	Zadanie zrealizowane. Zakończony z dniem 31.07.2022 r. Od 01.08.2022 r. kontynuacja zadania realizowana ze środków Gminy Gniew	Od 01.08.2022 r. kontynuacja zadania realizowana ze środków Gminy Gniew



		<p>prawem. Kolejnym zauważonym problemem jest brak dostatecznego wsparcia dla osób starszych, z niepełnosprawnościami, które z różnych względów nie mogą liczyć na pomoc ze strony bliskich. Prowadzi to do izolacji od lokalnej społeczności oraz problemów w podstawowych czynnościach życiowych. Osobnym, ale równie ważnym problemem jest pomoc osobom z uzależnieniami, które nie chcą uczestniczyć w terapiach, marnotrawiąc otrzymane wsparcie. W znacznej mierze oddalając się od funkcjonowania w środowisku. Nierozwiązanie wyżej wymienionych problemów prowadzi do obniżenia własnej wartości, przemocy w rodzinie, uzależnień, utraty stabilizacji życiowej, poczucia bezsilności, które często prowadzi do zaburzeń w relacjach rodziny i może być powodem izolacji społecznej. Wsparciem w latach 2018-2019 objętych zostanie 70 osób ze zdiagnozowanego obszaru zdegradowanego. Wsparciem zostaną</p>								<p>Liczba osób, które skorzystały ze specjalistycznego wsparcia (osoby) – 2019 r.- 0</p> <p>Liczba udzielonych porad specjalistycznych (szt.) – 2019 r. – 0</p>	<p>Liczba osób, które skorzystały ze specjalistycznego wsparcia (osoby) – 2020 r.- 84</p> <p>Liczba udzielonych porad specjalistycznych (szt.) – 2020 r. – 129</p>	<p>Liczba osób, które skorzystały ze specjalistycznego wsparcia (osoby) – 2021 r.- 83</p> <p>Liczba udzielonych porad specjalistycznych (szt.) – 2021 r. - 181</p>	-----	
--	--	---	--	--	--	--	--	--	--	---	--	--	-------	--



		<p>objęte rodziny zagrożone ubóstwem i wykluczeniem społecznym, w których najczęściej występuje bezrobocie, trudności opiekuńczo-wychowawcze oraz problem uzależnień i przemocy domowej, a także osoby niesamodzielne, a w tym osoby starsze i z niepełnosprawnościami. W ramach projektu realizowane będą działania z zakresu:</p> <p>I. Specjalistyczne wsparcie rodzin</p> <p>Wsparcie będzie miało charakter kompleksowy i jednocześnie zindywidualizowane, zaprojektowane do potrzeb konkretnego uczestnika projektu i jego rodziny, na podstawie przeprowadzonej diagnozy środowiska. W ramach projektu realizowane będą działania z zakresu:</p> <ul style="list-style-type: none">- poradnictwo prawne- konsultacje i poradnictwo specjalistyczne (psycholog, pedagog, terapeuta):- mediacje, terapia, porady. Świadczenie profesjonalnej pomocy (doradczej, edukacyjnej, terapeutycznej) dla dzieci i rodziców w sytuacji rozpadu rodzin lub innej trudnej sytuacji życiowej.								<p>Trwają prace budowlane w ramach adaptacji budynku zlokalizowanego w Gniewie, Pl. Grunwaldzki 16-17 na Placówkę Wsparcia Dziennego – planowany początek działań III kwartał 2020 r.</p>				
--	--	---	--	--	--	--	--	--	--	---	--	--	--	--



		<p>- warsztaty umiejętności rodzicielskich (szkoła dla rodziców)</p> <p>- organizacji grup wsparcia i grup samopomocowych mających na celu wymianę doświadczeń oraz zapobieganie izolacji rodzin</p> <p>- konsultacje z zakresu terapii uzależnień</p> <p>- wspieranie rodzin w rozwoju umiejętności spędzania czasu wolnego i rozwijania umiejętności u dzieci i młodzieży</p> <p>- opieka nad osobami zależnymi (dziećmi) na czas korzystania rodziców ze wsparcia</p> <p>II. Placówka wsparcia dziennego</p> <p>Zgodnie z art. 18 Ustawy o wspieraniu rodziny i systemie pieczy zastępczej z dnia 9 czerwca 2011 r. Wsparciem objęte zostaną dzieci z obszaru zdegradowanego. Wsparcie rodziny w sprawowaniu jej podstawowych funkcji. Placówka wsparcia dziennego prowadzona w formule mieszanej: pracy opiekuńczej i podwórkowej. Forma opiekuńcza zapewniająca dzieciom:</p> <ul style="list-style-type: none">- opiekę i wychowanie- pomoc w nauce- organizację czasu								<p>Planowany początek działań III kwartał 2020 r.</p>				
										<p>Planowany początek działań III kwartał 2020 r.</p>				



		wolnego, wspieranie i rozwijanie zainteresowań Forma podwórkowa: - realizowana przez wychowawców – działania animacyjne i socjoterapeutyczne. - streetworking – praca uliczna z osobami najbardziej zaniedbanymi i zagrożonymi patologią, potrzebującymi pomocy w ich środowisku. III. Usługi opiekuńcze Punkt wsparcia dziennej opieki dla osób niesamodzielnych w ramach którego planuje się m. in. działania animacyjne i opiekuńcze skierowane do osób starszych np. rozwijanie zainteresowań, prelekcje, wspólne spędzanie czasu, zajęcia sportowe w celu utrzymania sprawności fizycznej i aktywności społecznej osób w ich miejscu zamieszkania.											
2	Adaptacja budynku przy Placu Grunwaldzkim 16/17 na Centrum Wsparcia Rodzin	Adaptacja pomieszczeń budynku przy placu Grunwaldzkim 16/17 o łącznej powierzchni ok. 320 m ² w tym: piwnice ok. 140 m ² , parter ok. 100 m ² , 2 piętro ok. 80m ² . W ramach projektu zostaną zaadaptowane pomieszczenia o łącznej powierzchni ok. 320 m² , które będą pełnić funkcje: placówki	Gmina Gniew	Obszar rewitalizacji – Gniew, pl. Grunwaldzki 16/17	Miejsko Gminny Ośrodek Pomocy Społecznej	Od 01-2019 do 12-2019	2 215 083,63 Dofinansowanie ze środków EFRR w ramach RPO WP 2014-2020: 1 661 312,72 budżet państwa: 221 508,36 środki własne: 332 262,55	Liczba użytkowników powstałej lub zmodernizowanej infrastruktury (osoby) – 0,00 (2016), 70,00 (2019)	Inwestycja w trakcie realizacji termin realizacji inwestycji 31.12.2019, aneksowany do 30.04.2020. Na dzień 31.12.2019 wykonany został	Zadanie zostało zrealizowane Liczba użytkowników powstałej lub zmodernizowanej infrastruktury	Liczba użytkowników w powstałej lub zmodernizowanej infrastruktury (osoby) – 2021 r. - 83	Zadanie zostało zrealizowane.	Zadanie zostało zrealizowane.



		<p>wsparcia dziennego, szkoleniowe, warsztatowe i wystawiennicze oraz pod realizację zadań z zakresu konsultacji i poradnictwa specjalistycznego zarówno grupowego, jak i indywidualnego.</p> <p>W ramach zagospodarowania piwnic planuje się przystosowanie pomieszczeń na funkcje warsztatowe, wystawiennicze (ewentualnie magazyn) z zapleczem socjalno-sanitarnym. Na parterze przewiduje się przystosowanie pomieszczeń pod placówkę wsparcia dziennego oraz zajęcia szkoleniowe, konsultacje indywidualne i grupowe. W pomieszczeniu na 2 piętrze planuje się salę wystawową – szkoleniową dla realizacji zajęć dla większych grup. Planuje się również usunięcie w obiekcie barier architektonicznych utrudniających poruszanie się osób niepełnosprawnych. Dodatkowo zostanie zagospodarowane podwórze o powierzchni ok. 160 m², poprzez zadaszenie połowy przestrzeni podwórza, wymianę nawierzchni oraz usunięcie barier</p>							<p>zakres prac rozbiórkowych, w trakcie realizacji są prace związane z instalacjami. Z uwagi na konieczność realizacji robót dodatkowych, których nie dało się przewidzieć na etapie prac projektowych, a wymagały wykonania dodatkowych projektów, termin zakończenia inwestycji został przesunięty do 30.04.2020.</p> <p>Liczba użytkowników powstałej lub zmodernizowanej infrastruktury (osoby) – 2019 r. - 0,00</p>	<p>(osoby) – 2020 r. - 84</p>			
--	--	--	--	--	--	--	--	--	---	--------------------------------------	--	--	--



		architektonicznych, wykonanie oświetlenia i elementów małej architektury. Podwórze będzie dostosowane do potrzeb szkoleniowo – rekreacyjnych . Cały obszar znajduje się w strefie ochrony konserwatorskiej, dlatego zarówno nawierzchnie, jak i elewacje budynków oraz wszelkie elementy małej architektury wyznaczą zalecenia konserwatora zabytków.											
3	Adaptacja budynku przy Placu Grunwaldzkim 45 na Centrum Wsparcia Rodzin	Z uwagi na niewystarczającą kubaturę budynku przy Placu Grunwaldzkim 16/17, część zadań została przeniesiona do obiektu przy Placu Grunwaldzkim 45 oddalonego o ok. 100 m. Zadanie polegać będzie na adaptacji pomieszczeń budynku przy placu Grunwaldzkim 45 o łącznej powierzchni ok. 90 m ² . W ramach adaptacji zostaną usunięte bariery architektoniczne utrudniające wejście do lokalu oraz zostanie zagospodarowana przestrzeń na realizację zadań z zakresu poradnictwa prawnego oraz opieki nad osobami zależnymi .	Gmina Gniew	Obszar rewitalizacji – Gniew, pl. Grunwaldzki 45	Miejsko-Gminny Ośrodek Pomocy Społecznej	<i>Od 01-2018 do 12-2018</i>	142 212,60 Dofinansowanie ze środków EFRR w ramach RPO WP 2014-2020: 106 659,45 budżet państwa: 14221,26 środki własne: 21 331,89	Liczba użytkowników powstałej lub zmodernizowanej infrastruktury (osoby) – 0,00 (2016), 70,00 (2019)	Zadanie zostało wykonane.	Zadanie zostało zrealizowane Od miesiąca sierpnia 2020 r. rozpoczęła działalność Centrum Wsparcia Rodzin		Zadanie zostało wykonane.	Zadanie zostało wykonane.
									Liczba użytkowników powstałej lub zmodernizowanej infrastruktury (osoby) – 2019 r. - 0	Liczba użytkowników powstałej lub zmodernizowanej infrastruktury (osoby) – 2020 r. - 84	Liczba użytkowników w powstałej lub zmodernizowanej infrastruktury (osoby) – 2021 r. - 83		



SPRAWOZDANIE Z MONITORINGU za 2022 i 2023 r.

4	Zagospodarowanie skwerku przy ul. Wiślanej	<p>W ramach zadania zagospodarowany zostanie zniszczony i zaniedbany obszar dz. nr 75/6, o powierzchni 1826 m², stanowiący własność gminy Gniew, poprzez nasadzenia roślin, montaż małej architektury, wykonanie ciągów komunikacyjnych oraz bezpiecznego zejścia pomiędzy ul. Wąską a ul. Wiślaną.</p> <p>Planuje się w drodze konkursu architektonicznego wybór wykonawcy koncepcji zagospodarowania skwerku przy ul. Wiślanej.</p> <p>Cały obszar znajduje się w strefie ochrony konserwatorskiej, dlatego zarówno nawierzchnie, jak i wszelkie elementy małej architektury wyznaczają zalecenia konserwatora zabytków.</p>	Gmina Gniew	Obszar rewitalizacji – Gniew, ul. Wiślana	INWEST-KOM w Gniewie Sp. z o.o. - utrzymanie porządku i zieleni miejskiej	Od 06-2018 do 06-2019	734 251,20 Dofinansowanie ze środków EFRR w ramach RPO WP 2014-2020: 550 688,4 budżet państwa: 73 425,12 środki własne: 110 137,68	Powierzchnia zagospodarowanej przestrzeni publicznej (m ³) – 0,00 (2016), 1826,00 (2019)	Zadanie nie zostało rozpoczęte. (Konkurs architektoniczny został ogłoszony na etapie przygotowania dokumentów do aplikacji o środki. Praca, będąca wynikiem konkursu została ujęta w PFU wraz z zakresem drogowym rewitalizacji)	Zadanie zrealizowane będzie po wykonaniu w zakresie drogowego. Planowany termin realizacji zadania 2022 r.	Planowany termin realizacji zadania 2023 r.	Planowany termin realizacji zadania 2023 r.	Zadanie zostało zrealizowane w IV kw 2023	
								<i>Błąd pisarski – powierzchnia powinna być liczona w m² a nie w m³</i>						Teren działek 75/7 i 75/8 ark.m.12 (przed podziałem działka 75/6) został zagospodarowany w całości. Nie zrealizowano planowanego tarasu widokowego z uwagi na niezgodność planowanego zamierzenia budowlanego z zapisami mpzp
									Powierzchnia zagospodarowanej przestrzeni publicznej (m²) – 2019 r. - 0	Powierzchnia zagospodarowanej przestrzeni publicznej (m²) – 2020 r. - 0	Powierzchnia zagospodarowanej przestrzeni publicznej (m²) – 2021 r. - 0			



5	Przebudowa nawierzchni wraz z wykonaniem elementów architektury oraz wymiana sieci wodociągowej, kanalizacji sanitarnej i kanalizacji deszczowej na obszarze zdegradowanym, w zakresie ulic: Pod Basztą, Sambora, Dolny Podmur, Kościelna, Ks. Kursikowskiego, Spichrzowa, Franciszka Jakusz – Gostomskiego	Teren objęty projektem posiada kilkudziesięcioletnią infrastrukturę o znacznym stopniu zużycia i korozji, której wymiana jest konieczna dla realizacji kolejnego etapu zadania. W ramach przebudowy nawierzchni, planuje się wymianę nawierzchni, montaż małej architektury, instalację automatycznej toalety publicznej oraz monitoringu. Cały obszar znajduje się w strefie ochrony konserwatorskiej, dlatego zarówno nawierzchnie, jak i wszelkie elementy małej architektury wyznaczają zalecenia konserwatora zabytków. W ramach zadania zostanie przebudowana nawierzchnia ulic o łącznej powierzchni 4974 m² oraz długości 721 mb , oraz wymienione zostaną sieci, w ilościach: sieci wodociągowe: 690 mb, Kanalizacji sanitarnej: 380 mb, kanalizacji deszczowej: 410 mb.	Gmina Gniew	Obszar rewitalizacji - Gniew, ulice: Pod Basztą, Sambora, Dolny Podmur, Kościelna, Ks. Kursikowskiego, Spichrzowa, Franciszka Jakusz – Gostomskiego	n/d	Od 06-2020 do 06-2021	2 927 448,04 Dofinansowanie ze środków EFRR w ramach RPO WP 2014-2020: 2 018 216,72 budżet państwa: 292 744,8 środki własne: 616 486,52	Liczba osób podłączonych do infrastruktury sieciowej korzystających z produktów projektu (osoby) – 0,00 (2016), 118,00 (2021)	Zadanie nie zostało rozpoczęte.	Zadanie nie zostało rozpoczęte.	Trwają prace projektowe. Przewidywany termin realizacji zadania 2023 r.	Trwają prace projektowe. Przewidywany termin realizacji zadania 2023 r.	Zadanie zostało zrealizowane
									Liczba osób podłączonych do infrastruktury sieciowej korzystających z produktów projektu (osoby) – 2019 r. - 0	Liczba osób podłączonych do infrastruktury sieciowej korzystających z produktów projektu (osoby) – 2020 r. - 0	Liczba osób podłączonych do infrastruktury sieciowej korzystających z produktów projektu (osoby) – 2021 r. - 0		Liczba osób podłączonych do infrastruktury sieciowej korzystających z produktów projektu - 122
6	Modernizacja wybranych elementów części	Na obszarze Starego Miasta i Podzamcza występuje 27 wspólnot mieszkaniowych. W ostatnich latach w wielu	Gmina Gniew	Obszar rewitalizacji – Gniew, pl. Grunwald	Wspólnoty mieszkaniowe w obszarze rewitalizacji	Od 01-2019 do 12-2019	515 836,97 Dofinansowanie ze środków EFRR w ramach RPO	Liczba użytkowników powstałej lub zmodernizowanej infrastruktury	Plac Grunwaldzki 39: Zadanie zostało	Zadanie zostało zrealizowane	Zadanie zostało zrealizowane	Zadanie zostało zrealizowane	Zadanie zostało zrealizowane



SPRAWOZDANIE Z MONITORINGU za 2022 i 2023 r.

	wspólnych budynków mieszkalnych zlokalizowanych w obszarze rewitalizacji	budynkach jako priorytet wykonywano remonty dachów, pozostawiając wygląd elewacji i podwórzy bez zmian. Stan elewacji budynków oraz ich bezpośredniego otoczenia na obszarze zdegradowanym wymaga pilnej interwencji. Zakłada się udział minimum 2 wspólnot mieszkaniowych oraz minimum 1 budynku komunalnego.		zki 39, ul. Wodna 8, ul. Wiślana 10,	ji		WP 2014-2020: 381 268,39 budżet państwa: 51 583,70 Środki własne: 82 984,88	(osoby) – 0,00 (2016), 51,00 (2019)	zrealizowane	Liczba użytkowników powstałej lub zmodernizowanej infrastruktury (osoby) – 2019 r. – 15 Wiślana 10: Na dzień 31.12.2020 zadanie jest w trakcie realizacji. 12.12.2019 została podpisana umowa na roboty budowlane, umowny termin wykonania robót budowlanych to 15.05.2020. Wodna 8: w 2019 roku przeprowadzono dwukrotnie postępowania przetargowe, oba z wynikiem negatywnym	Liczba użytkowników powstałej lub zmodernizowanej infrastruktury (osoby) – 2020 r. – 48	Liczba użytkowników w powstałej lub zmodernizowanej infrastrukturze (osoby) – 2021 r. – 33		
7	Realizacja części	Zadanie polegać będzie na wykonaniu części	Gmina Gniew	Obszar rewitalizacji	Organizacja	<i>Od 01-2021 do</i>	60 000,00 Dofinansowanie	Liczba uczestników	Zadanie realizowane	Zadanie realizowane	Trwają prace projektowe.	Trwają prace projektowe.	Zadanie zostało	



SPRAWOZDANIE Z MONITORINGU za 2022 i 2023 r.

	skwerku przy ul. Wiślanej przez mieszkańców obszarów zdegradowanych (cross-financing)	realizacji zadania: Zagospodarowanie skwerku przy ul. Wiślanej przez uczestników zajęć o tematyce projektowania i wykonania elementów małej architektury oraz zagospodarowania terenów zielonych. Mieszkańcy z obszaru zdegradowanego zaangażowani w projekt będą uczestniczyć w tworzeniu skwerku (montaż małej architektury, nasadzenia roślin i ich późniejsza pielęgnacja, dbanie o ład i porządek zagospodarowanego miejsca), co przyczyni się do integracji ze społecznością lokalną, dbałości o swoje otoczenie, docenienia własnej pracy. Skwerek stanie się jednym z miejsc ujętych w ramach Muzeum Ziemi Gniewskiej – szlaków turystycznych wiodących do atrakcyjnych miejsc miasta, w których planowana jest ekspozycja zabytków archeologicznych z terenu miasta		cji – Gniew, ul. Wiśłana	porządów we INWEST-KOM w Gniewie Sp. z o.o. - utrzymani e porządku i zieleni miejskiej	12-2021	ze środków EFRR w ramach RPO WP 2014-2020: 45 000,00 budżet państwa: 6 000,00 środki własne: 9 000,00	wydarzenia zwiększającego poziom integracji społecznej (osoby) – 0,00 (2016), 25,00 (2019)	będzie w po wykonaniu zakresu drogowego. Planowany termin realizacji zadania 2022	ne będzie po wykonaniu u zakresu drogowego. Planowany termin realizacji zadania 2022 r.	Planowany termin realizacji zadania 2023 r.	Planowany termin realizacji zadania 2023 r.	zrealizowane w IV kw 2023
									Liczba uczestników w wydarzenia zwiększającego poziom integracji społecznej (osoby) – 2019 – 0	Liczba uczestników w wydarzenia zwiększającego poziom integracji społecznej i społecznej (osoby) – 2020 – 0	Liczba uczestników w wydarzenia zwiększającego poziom integracji społecznej (osoby) – 2021 – 0	Liczba uczestników w wydarzenia zwiększającego poziom integracji społecznej (osoby) – 25	
8	Dostosowanie Domu Bramnego do funkcji turystycznej	Inwestycja obejmuje dostosowanie obiektu Domu Bramnego (obiekt w kompleksie zamku) do pełnienia funkcji turystycznej. <u>Wskaźniki realizacji:</u> <ul style="list-style-type: none">Liczba odwiedzających	Gmina Gniew	Obszar rewitalizacji – Gniew, ul. Zamkowa	Zamek Gniew sp. z o.o	Od 01-2019 do 12-2019	1.800.000,00 Dofinansowanie ze środków EFRR w ramach RPO WP 2014-2020: 1 530 000,00 środki własne: 270 000,00	Liczba obiektów zabytkowych pełniących funkcje turystyczne – 0,00 (2016), 1 (2023)	Zadanie nie zostało rozpoczęte.	Nastąpiła zmiana właściciela nieruchomości. Nowy właściciel zrealizował inwestycję we własnym	Nastąpiła zmiana właściciela nieruchomości. Nowy właściciel zrealizował inwestycję we własnym	Nastąpiła zmiana właściciela nieruchomości. Nowy właściciel zrealizował inwestycję we własnym	Nastąpiła zmiana właściciela nieruchomości. Nowy właściciel zrealizował inwestycję we własnym



		obiekt o funkcji turystycznej (osoby) – 0,00 (2016), 2 000,00 (2020)								Liczba obiektów zabytkowych pełniących funkcje turystyczne – 2019 - 0	at inwestycję we własnym zakresie Liczba obiektów zabytkowych pełniących funkcje turystyczne – 2020 - 1	zakresie Liczba obiektów zabytkowych pełniących funkcje turystyczne – 2021 - 1	zakresie Liczba obiektów zabytkowych pełniących funkcje turystyczne – 2022 - 1	zakresie Liczba obiektów zabytkowych pełniących funkcje turystyczne – 2023 - 1
		Rezultaty: <ul style="list-style-type: none"> Wzrost jakości oferty turystycznej, Wzrost liczby odwiedzających gminę. 												
		Projekty uzupełniające												
9	Centrum Edukacji i Dziedzictwa Kulturowo wraz z salą wystawienniczą	Zagospodarowanie obiektu przy ul. Sobieskiego 12 (w tym odbudowa). Utworzenie miejsca integracji lokalnej społeczności wokół lokalnego dziedzictwa i rzemiosła, atrakcyjnego równocześnie dla turystów. Inicjatywa służyć będzie podniesieniu aktywności obywatelskiej i zawodowej, jak również rozwojowi drobnej przedsiębiorczości, także na obszarze rewitalizacji.	Gmina Gniew	Obszar rewitalizacji – Gniew, ul. Sobieskiego 12	Organizacja pozarządowa wyłoniona w otwartym naborze	<i>Od 01-2022 do 12-2022</i>	930 000,00 Dofinansowanie ze środków EFRR w ramach RPO WP 2014-2020: 790 500,00 Środki własne: 139 500,00	Liczba organizowanych wydarzeń (szkoleń, kursów itp.) (szt.) – 0,00 (2016), 10,00 (2022)	Zadanie nie zostało rozpoczęte.	Zadanie nie zostało rozpoczęte (lokalizacja tzw. Jowita)	(lokalizacja tzw. Jowita) Zadanie nie zostało rozpoczęte. Nie przewiduje się realizacji zadania z uwagi na zmianę koncepcji.	(lokalizacja tzw. Jowita) Zadanie nie zostało rozpoczęte. Nie przewiduje się realizacji zadania z uwagi na zmianę koncepcji.	(lokalizacja tzw. Jowita) Zadanie nie zostało rozpoczęte. Nie przewiduje się realizacji zadania z uwagi na zmianę koncepcji.	
								Liczba organizowanych wydarzeń (szkoleń, kursów itp.) (szt.) – 2019 r. - 0		Liczba organizowanych wydarzeń (szkoleń, kursów itp.) (szt.) – 2020 r. – 0	Zadanie o podobnym zakresie realizowane jest w Centrum Kultury w Gniewie zlokalizowanym na obszarze objętym rewitalizacją (w obrębie Placu Grunwaldzkiego)			



										ane jest w nowopowstałym w 2020 r. Centrum Kultury w Gniewie zlokalizowanym na obszarze objętym rewitalizacją (w obrębie Placu Grunwaldzkiego)			
10	Wiślane Trasy Rowerowe	Projekt polega na wytyczeniu trasy rowerowej biegnącej przez teren gminy Gniew wraz z budową 5 punktów postojowych. Inwestycja zrealizowana zostanie na obszarze rewitalizacji i pozwoli na podniesienie jakości i estetyki przestrzeni oraz jakości życia mieszkańców, zwiększy ponadto powierzchnię dostępnych terenów zielonych i rekreacji.	Gmina Gniew	Obszar rewitalizacji oraz obszar Gminy Gniew	Miasto Tczew Gmina Tczew Gmina Subkowy Gmina Pelplin	2018-2019	555 945,35 Dofinansowanie ze środków EFRR w ramach RPO WP 2014-2020: 472 553,55 Środki własne: 83 391,80	wzrost oczekiwanej liczby odwiedzin w objętych wsparciem miejscach należących do dziedzictwa kulturowego i naturalnego oraz stanowiących atrakcje turystyczne (osoby) – 0,00 (2016); 1 000,00 (2019)	Zadanie zostało wykonane w zakresie realizacji zadań zagospodarowania miejsc postojowych	Zadanie zostało wykonane w zakresie realizacji zadań zagospodarowania miejsc postojowych.		Wskaźnik został zrealizowany wcześniej i nie był monitorowany	Wskaźnik został zrealizowany wcześniej i nie był monitorowany



									o oraz stanowiący ch atrakcje turystyczne (osoby) – 2019 r. - 0	dziedzict wa kulturow ego i naturaln ego oraz stanowią cych atrakcje turystycz ne (osoby) – 2020 r. - 1000	stanowiący ch atrakcje turystyczne (osoby) – 2021 r. - 2000		
11	Kajakiem Przez Pomorze	Projekt polega na wykonaniu 3 miejsc postojowych przy rzece Wierzycy, w miejscowościach Brody Pomorskie (wykonanie przystani wraz z polem namiotowym), Gniewskie Młyny (wykonanie przenoski) oraz Gniew (wykonanie przystani). Inwestycja zrealizowana zostanie na obszarze rewitalizacji i pozwoli na podniesienie jakości i estetyki przestrzeni oraz jakości życia mieszkańców, zwiększy ponadto powierzchnię dostępnych terenów zielonych i rekreacji.	Gmina Gniew	Obszar rewitalizacji oraz obszar gminy Gniew	Miasto Starogard Gdański Gmina Starogard Gdański Gmina Pelplin	2018-2019	822 444,89 Dofinansowanie ze środków EFRR w ramach RPO WP 2014-2020: 699 078,16 środki własne: 123 366,73	Liczba potencjalnych użytkowników powstałej lub zmodernizowanej infrastruktury (osoby) – 0,00 (2016); 500,00 (2018)	Zadanie zostało wykonane w zakresie zagospodarowania przystani kajakowych we wszystkich 3 lokalizacjach, tj. Gniew, Brodzkie Młyny, Brody Pomorskie	Zadanie zostało wykonane w zakresie zagospodarowania przystani kajakowych we wszystkich 3 lokalizacjach, tj. Gniew, Brodzkie Młyny, Brody Pomorskie	Liczba potencjalnych użytkowników w powstałej lub zmodernizowanej infrastruktury (osoby) – 2021 r. - 600	Wskaźnik został zrealizowany wcześniej i nie był monitorowany	Wskaźnik został zrealizowany wcześniej i nie był monitorowany



										- 2020 r. - 300			
12	Gniew – miasto z charakterem	Przedmiotem projektu jest wykonanie prac budowlano-montażowych polegających na przebudowie nawierzchni ulic i placów w obrębie wpisanego do rejestru zabytków Starego Miasta w Gniewie (Plac Grunwaldzki i ulice Piłsudskiego, Sobieskiego, Brzozowskiego, Wąska, Bankowa, Wschodnia, Wodna i część Zamkowej) oraz montażu małej architektury, zagospodarowaniu terenu fosy zamkowej i terenu zielonego za murami obronnymi (planty gniewskie). Celem nadrzędnym projektu jest przywrócenie śródmieściu Gniewu charakteru z przełomu XIX i XX wieku, co z kolei przyczyni się do zwiększenia atrakcyjności i podkreślenia walorów kulturowych przestrzeni publicznej w ramach zabytkowego układu urbanistycznego miasta. Łączna powierzchnia ulic i placów wpisanych do rejestru zabytków i objętych wsparciem w ramach projektu wynosi 2,3031 ha. Szacuje się,	Gmina Gniew	Obszar rewitalizacji – Gniew: Plac Grunwaldzki i ulice Piłsudskiego, Sobieskiego, Brzozowskiego, Wąska, Bankowa, Wschodnia i część Zamkowe j	n/d	2017-2019	6.892.194,42 Dofinansowanie ze środków EFRR w ramach RPO WP 2014-2020: 5 858 365,26 środki własne: 1 033 829,16	Liczba turystów korzystających z powstałej lub zmodernizowanej infrastruktury (osoby) – 0,00 (2016), 69 500,00 (2019)	Zadanie zostało zrealizowane. Liczba turystów korzystających z powstałej lub zmodernizowanej infrastruktury (osoby) – 2019 r. - 0	Zadanie zostało zrealizowane. Liczba turystów korzystających z powstałej lub zmodernizowanej infrastruktury (osoby) – 2020 r. - 30 000	Liczba turystów korzystających z powstałej lub zmodernizowanej infrastruktury (osoby) – 2021 r. - 40 000	Liczba turystów korzystających z powstałej lub zmodernizowanej infrastruktury (osoby) – 2022 r. - 70 000	Wskaźnik został zrealizowany wcześniej



		że liczba odwiedzających Gniew osiągnie w 2019 r. 69500 osób.											
13	Projekty systemowe z dziedziny aktywizacji zawodowej dla powiatu tczewskiego	Dwuletnie systemowe projekty planowane do realizacji przez Powiatowy Urząd Pracy w Tczewie zmierzające do aktywizacji zawodowej wykluczonych grup społecznych z terenu powiatu tczewskiego, w tym także mieszkańców obszaru rewitalizacji.	Powiatowy Urząd Pracy w Tczewie	Gmina Gniew, w tym całość obszaru rewitalizacji	n/d	2017-2018 2019-2020	120 000 zł. Dofinansowanie ze środków EFS: 102 000 zł, budżet państwa: 12 000, środki własne: 6 000 zł.	Liczba osób, które dzięki uczestnictwie w projekcie zwiększyły swoje możliwości na rynku pracy (osoby) – 0,00 (2016), 10,00 (2020)	W 2019 r. – 4 osoby Zmodyfikowano dane z uwagi na informację przekazaną przez PUP)	W 2020 r. z uwagi na ograniczenia wynikające z pandemii COVID 19 nie podjęto działań skierowanych do osób z obszaru rewitalizacji	W 2021 r. – 4 osoby	W 2022 r. – 2 osoby	15 osób z terenu Gminy Gniew, z czego nieznaną liczbą osób ze Starego Miasta i Podzamcza z uwagi na nie zbieranie danych adresowych na potrzeby projektu
14	Budowa Punktu Selektywnego Zbiórki Odpadów Komunalnych (w ramach PO Infrastruktura i Środowisko lub RPO WP 2014-2020)	Inwestycja polegać będzie na budowie Punktu Selektywnego Zbiórki Odpadów Komunalnych wraz z drogą dojazdową przy ulicy Krasickiego w Gniewie. Doprowadzi do poprawy jakości życia i środowiska, również na obszarze rewitalizacji.	Gmina Gniew	Obszar 5 – Gniew, Osiedle M. Konopnickiej (oddziaływanie na cały obszar Gminy Gniew)	n/d	2017-2020	1.963.450,68 Dofinansowanie ze środków EFRR w ramach RPO WP 2014-2020: 1 353 456,15 środki własne: 609 994,53	Liczba osób objętych selektywnym zbieraniem odpadów (osoby): 0,00 (2016), 12 000 (2018)	Zadanie nie zostało rozpoczęte. Liczba osób objętych selektywnym zbieraniem odpadów (osoby): 2019 r. - 0	Zadanie nie zostało rozpoczęte. Liczba osób objętych selektywnym zbieraniem odpadów (osoby): 2020 r. - 0	Zadanie nie zostało rozpoczęte. Liczba osób objętych selektywnym zbieraniem odpadów (osoby): 2021 r. - 0	Zmiana lokalizacji PSZOK	Zmiana lokalizacji PSZOK - przy siedzibie spółki komunalnej ul Czarnowski ego
15	Przebudowa ul. Hallera w Gniewie	Inwestycja polega na wykonaniu kanalizacji deszczowej oraz nawierzchni, parkingów oraz chodników, wraz z oświetleniem na ul. Hallera w Gniewie. Przebudowa drogi	Gmina Gniew	Obszar 1 – Gniew, os. Witosa	n/d	2017-2019	3 412 259,39 (środki własne)	Długość drogi objętej przebudową (km) -0,00 (2016), 0,48 (2019)	Zadanie nie zostało rozpoczęte. Długość drogi	Zadanie nie zostało rozpoczęte.	Zadanie nie zostało rozpoczęte.	Zadanie nie zostało rozpoczęte.	Zmiana sposobu finansowania zadania – realizowane będzie z innych środków w



		pozwoli na rozwiązanie części problemów komunikacyjnych obszaru rewitalizacji, odciążenie ulic i parkingów w jego ramach, podniesienie poziomu bezpieczeństwa mieszkańców obszaru i ich jakości życia.							objętej przebudową (km) – 2019 r. - 0	Długość drogi objętej przebudową (km) – 2020 r. - 0			2024 r.
16	Rozbudowa Szkoły Podstawowej w Gniewie	Inwestycja polegać będzie na rozbudowie Szkoły Podstawowej w Gniewie o salę gimnastyczną oraz część dydaktyczną wraz z blokiem żywieniowym. Do rozbudowywanej szkoły uczęszczają w dużej części uczniowie obszaru rewitalizacji. Rozwiązanie problemów infrastrukturalnych szkoły pozwoli na wdrażanie lepszego programu nauczania, nowych inicjatyw i podniesie poziom edukacji.	Gmina Gniew	Obszar 7 – Gniew, ul. Gdańska	n/d	2017-2019	4 548 000,00 (środki własne, PPP)	Liczba użytkowników powstałej lub zmodernizowanej obiektów oświaty (osoby) – 0,00 (2017), 462 (2018)	Na dzień 31.12.2019 zadanie jest w trakcie realizacji. Z uwagi na zejście z budowy Wykonawcy, prowadzone są procedury rozliczenia, jak również przygotowania na dokończenie robót budowlanych. Planowane zakończenie realizacji inwestycji - 2021 r. Liczba użytkowników powstałej lub zmodernizowanej obiektów oświaty (osoby) –	Na dzień 31.12.2020 r. zadanie jest w trakcie realizacji. Liczba użytkowników powstałej lub zmodernizowanej obiektów oświaty (osoby) – 2020 r. - 0	Zadanie zostało zrealizowane Liczba użytkowników w powstałej lub zmodernizowanej obiektów oświaty (osoby) – 2021 r. – 470	Zadanie zostało zrealizowane Wskaźnik został zrealizowany i nie był monitorowany	Zadanie zostało zrealizowane Wskaźnik został zrealizowany wcześniej i nie był monitorowany



									2019 r. - 0				
17	Przebudowa ul. Sobieskiego w Gniewie	Inwestycja polegać będzie na przebudowie ulicy Sobieskiego, jednego z głównych szlaków komunikacyjnych obszaru rewitalizacji.	Gmina Gniew	Obszar rewitalizacji – Gniew, ul. Sobieskiego	n/d	2018-2019	2.600.000,00 (środki własne)	Długość drogi objętej przebudową (km) – 0,00 (2016), 0,24 (2018)	Zadanie zostało zrealizowane. Długość drogi objętej przebudową (km) – 2019 r. 0,24	Zadanie zostało zrealizowane Długość drogi objętej przebudową (km) – 2020 r. 0,24	Długość drogi objętej przebudową (km) – 2021 r. 0,24	Wskaźnik został zrealizowany wcześniej	Wskaźnik został zrealizowany wcześniej
18	Budowa sieci wodociągowej, kanalizacji sanitarnej i kanalizacji deszczowej na terenie miasta Gniew, w ulicach: Sobieskiego, Plac Grunwaldzki, Piłsudskiego	Inwestycja polega na wykonaniu sieci wodociągowej, kanalizacji sanitarnej i deszczowej na Placu Grunwaldzkim oraz w ulicach Sobieskiego i Piłsudskiego w Gniewie (obszar rewitalizacji), a także wykonanie przyłączy wodociągowych i sanitarnych z posesji zlokalizowanych w tych ulicach i innych prac, zgodnie z dokumentacją budowlaną	INWEST-KOM w Gniewie sp. z o.o.	Obszar rewitalizacji – Gniew, pl. Grunwaldzki, ul. Sobieskiego, ul. Piłsudskiego	n/d	2016-2017	2.273.581,94 (dofinansowane Wojewódzkiego Funduszu Ochrony Środowiska i Gospodarki Wodnej w Gdańsku)	Liczba osób podłączonych do infrastruktury sieciowej korzystających z produktów projektu (osoby) – 0,00 (2016) – 650,00 (2017)	Zadanie zostało zrealizowane Liczba osób podłączonych do infrastruktury sieciowej korzystających z produktów projektu (osoby) – 2019 r. - 831	Zadanie zostało zrealizowane Liczba osób podłączonych do infrastruktury sieciowej korzystających z produktów projektu (osoby) – 2020 r. - 817 Wskaźnik został osiągnięty w 2019 r. Dane za 2020 podaje się informacyjnie	Liczba osób podłączonych do infrastruktury sieciowej korzystających z produktów projektu (osoby) – 802 w 2021 r. Wskaźnik został osiągnięty w 2019 r. Dane za 2021 podaje się informacyjnie	Wskaźnik został zrealizowany wcześniej i nie był monitorowany	Wskaźnik został zrealizowany wcześniej i nie był monitorowany
19	Gniew – miasto z	Przedmiotem projektu jest wykonanie prac	Gmina Gniew	Obszar rewitalizacji	n/d	2021-2023	4 090 648,23	Powierzchnia wyremontowana	Zadanie nie zostało	Zadanie nie	Trwają prace projektowe.	Trwają prace projektowe.	Zadanie nie zostało



SPRAWOZDANIE Z MONITORINGU za 2022 i 2023 r.

charakterem - etap II	budowlano-montażowych polegających na przebudowie nawierzchni ulic i placów w obrębie wpisanego do rejestru zabytków Starego Miasta w Gniewie (ul. Zamkowa, ul. Krótka, ul. Boczna, Górny Podmur, ul. Południowa) oraz montażu małej architektury.		cji – ul. Zamkowa, ul. Krótka, ul. Boczna, Górny Podmur, ul. Południowa		Dofinansowanie ze środków EFRR w ramach RPO WP 2014-2020: 3 477 050,99 Środki własne: 613 597,23	ych dróg Wartość bazowa: 0 Wartość docelowa: 0,436 ha	rozpoczęte	zostało rozpoczęte	Planowany termin realizacji zadania 2022 r.	Planowany termin realizacji zadania 2022 r.	zrealizowane a uwagi na brak środków Teren stanowi potencjalną kontynuację obszaru rewitalizacji. Do realizacji w latach kolejnych gdy uda się pozyskać środki
							Powierzchnia wyremontowanych dróg 2019 r. - 0	Powierzchnia wyremontowanych dróg 2020 r. - 0	Powierzchnia wyremontowanych dróg 2021 r. - 0		

**5. WERYFIKACJA SPOSOBU REALIZACJI ZADAŃ W RAMACH PROGRAMU**

Cel strategiczny	Kierunek działań	Przedsięwzięcie	Rodzaj przedsięwzięcia	Nazwa wskaźnika	Wartość bazowa (2015 – pogłębiona diagnoza obszaru)	Wartość docelowa (2023)	Źródło danych	Wartość Stan na dzień 31.12.2019 r.	Wartość Stan na dzień 31.12.2020 r.	Wartość Stan na dzień 31.12.2021 r.	Wartość Stan na dzień 31.12.2022 r.	Wartość Stan na dzień 31.12.2023 r.	Uwagi (ryzyko nieosiągnięcia wartości docelowej, powody)
Rodzina i aktywność obywatelska	1.1 1.3	Centrum Wsparcia Rodzin	podstawowe	Liczba osób zagrożonych ubóstwem lub wykluczeniem społecznym objętych wsparciem w Programie	0	70	Dane UMiG	0	84 Od miesiąca sierpnia 2020 r. rozpoczęło działalność Centrum Wsparcia Rodzin (lista osób zakwalifikowanych do wsparcia)	86	80 Zadanie zostało zakończone 31.07.2022 r.	Kontynuacja zadania ze środków Gminy Gniew	
	1.1 1.3	Adaptacja budynku przy Placu Grunwaldzkim 16/17 na Centrum Wsparcia Rodzin	podstawowe	Liczba osób zagrożonych ubóstwem lub wykluczeniem społecznym objętych usługami społecznymi świadczonymi w interesie ogólnym w	0	70	Dane UMiG, Dane MGOP S	0	84 Zadanie zostało zrealizowane	86	80 Zadanie zostało zakończone 31.07.2022 r.	Kontynuacja zadania ze środków Gminy Gniew	



		Programie											
1.1 1.3	Adaptacja budynku przy Placu Grunwaldzkim 45 na Centrum Wsparcia Rodzin	podstawowe	Liczba korzystających ze świadczeń pomocy społecznej na 1 tys. ludn.	156	120	Dane UMiG, Dane MGOP S		Zadanie zostało zrealizowane 98	100	Wskaźnik został zrealizowany wcześniej i nie był monitorowany	Wskaźnik został zrealizowany wcześniej i nie był monitorowany		
1.2	Realizacja części skwerku przy ul. Wiślanej przez mieszkańców obszarów zdegradowanych (<i>cross-financing</i>)	podstawowe					0	Zadanie realizowane będzie w po wykonaniu zakresu drogowego. Planowany termin realizacji zadania 2022 r. 0	Zadanie realizowane będzie w po wykonaniu zakresu drogowego. Planowany termin realizacji zadania 2022 r. 0	Zadanie przewidziane do realizacji w 2023 r.	Zadanie zakończone w 2023 r.		
1.3	Utworzenie Kawiarenki Obywatelskiej	podstawowe						0 Przedsięwzięcie miało być realizowane w budynku ul. Pl. Grunwaldzki 16-17 (na dziedzińcu)	0 Przedsięwzięcie miało być realizowane w budynku ul. Pl. Grunwaldzki 16-17 (na dziedzińcu), jednakże				



									, jednakże zmieniła się koncepcja funkcjonalna o- przestrzenna projektu, w wyniku której budynek w całości przeznaczono na Centrum Wsparcia Rodzin. Realizacja działań społecznych od IV kwartału 2020 r. realizowana jest w alternatywnej lokalizacji na terenie objętym rewitalizacją (po zmniejszeniu obostrzeń sanitarnych wynikających z pandemii)	zmieniła się koncepcja funkcjonalna o- przestrzenna projektu, w wyniku której budynek w całości przeznaczono na Centrum Wsparcia Rodzin. Realizacja działań społecznych od IV kwartału 2020 r. realizowana jest w alternatywnej lokalizacji na terenie objętym rewitalizacją (po zmniejszeniu obostrzeń sanitarnych wynikających z pandemii)			
Praca, lokaln	2.3	Modernizacja wybranych	podstawowe	udział budynków	83,24% (Stare	75% (Stare	Dane UMiG	79,12% (Stare	75% (Stare Miasto)	75% (Stare Miasto)	Wskaźnik został	Wskaźnik został	



a przedsięwzięcie oraz czyste środowisko	elementów części wspólnych budynków mieszkalnych zlokalizowanych w obszarze rewitalizacji		generujących niską emisję oraz budynków nieocieplonych, których główne drogi ewakuacyjne są wykonane z materiałów palnych do ogólnej liczby budynków (%)	Miasto 92% (Podzamcze)	Miasto 85% (Podzamcze)		Miasto) 92% (Podzamcze)	85% (Podzamcze) Zadanie zostało zrealizowane	85% (Podzamcze) Zadanie zostało zrealizowane. Wskaźnik osiągnięty. Inwestycyjnie nic nowego nie powstało.	zrealizowany wcześniej i nie był monitorowany	zrealizowany wcześniej i nie był monitorowany	
2.1 2.2	Projekty systemowe z dziedziny aktywizacji zawodowej dla powiatu tczewskiego	uzupełniająca	liczba zarejestrowanych podmiotów gospodarki narodowej na 100 osób	5,5 Z powodu omyłki pisarskiej przyjęto błędna wartość wskaźnika. Zastosowano 21 384 powinno być 5,5	5,7 Z powodu omyłki pisarskiej przyjęto błędna wartość wskaźnika. Zastosowano 21 800 powinno być 5,7	Dane UMIG	5,05	5,87 Brak danych, z których wynikałoby, która działalność gospodarcza pochodzi z projektów systemowych. Wskaźnik: liczba działalności z terenu Starego Miasta i Podzamcza do liczby mieszkańców	5,90 Brak danych, z których wynikałoby, która działalność gospodarcza pochodzi z projektów systemowych. Wskaźnik: liczba działalności z terenu Starego Miasta i Podzamcza do liczby mieszkańców	Wskaźnik został zrealizowany wcześniej i nie był monitorowany	Wskaźnik został zrealizowany wcześniej i nie był monitorowany	



									w Starego Miasta i Podzamcza	w Starego Miasta i Podzamcza			
2.3	Budowa Punktu Selektywnej Zbiorki Odpadów Komunalnych (w ramach PO Infrastruktura i Środowisko lub RPO WP 2014-2020)	uzupełniają ce	roczny dochód ludności wykazany w deklaracjach PIT na 1 mieszkańca (w PLN)	21384 Z powodu omyłki pisarskiej przyjęto błędną wartość wskaźnika. Zastosowano 5,5 powinno być 21 384	21800 Z powodu omyłki pisarskiej przyjęto błędną wartość wskaźnika. Zastosowano 5,7 powinno być 21 800		Dane UMiG	Zadanie nie zostało rozpoczęte	Zadanie nie zostało rozpoczęte.	Zadanie nie zostało rozpoczęte.	Zadanie nie zostało rozpoczęte.	Rezygnacja z realizacji zadania. PSZOK został zrealizowany przy ul. Czarnowski ego z e środków pochodzących z innych źródeł	
			Liczba zarejestrowanych podmiotów gospodarki narodowej na 100 osób	5,5	5,7			0	0	0			



Przyjazna infrastruktura i czyste środowisko	3.1	Zagospodarowanie skwerku przy ul. Wiślanej	podstawowe	powierzchnia terenów rekreacji i wypoczynku (ha) <i>Z powodu omyłki pisarskiej przyjęto błędną jednostkę wskaźnika. Przyjęto ha, powinno być m² gdyż wartość docelowa to 1.826m², czyli powierzchnia terenów rekreacji i wypoczynku do osiągnięcia w wyniku realizacji zagospodarowania Skwerku</i>	0	1 826,00	Dane UMiG	0 0	Zadanie nie zostało rozpoczęte.	Trwają prace projektowe. Planowany termin realizacji zadania 2023 r. 0	Trwają prace projektowe. Planowany termin realizacji zadania 2023 r.	1826 m ² Wskaźnik został osiągnięty	
	3.2 3.3	Przebudowa nawierzchni wraz z wykonaniem elementów	podstawowe						Zadanie nie zostało rozpoczęte.	0 Trwają prace	Trwają prace projektowe. Planowany termin realizacji	Zadanie zostało zrealizowane	



		małej architektury oraz wymiana sieci wodociągowej, kanalizacji sanitarnej i kanalizacji deszczowej na obszarze zdegradowanym, w zakresie ulic: Pod Basztą, Sambora, Dolny Podmur, Kościelna, Ks. Kursikowskiego, Spichrzowa, Franciszka Jakusz – Gostomskiego							Nastąpiła zmiana właściciela nieruchomości. Nowy właściciel zrealizował inwestycję we własnym zakresie. (Lokalizacja tzw. Jowita) Zadanie nie zostało rozpoczęte. Zadanie nie zostało rozpoczęte. Fosa podczas realizacji zadania Gniew – miasto z charakterem, zmieniła funkcję przeznaczenia (ze ścieżki	projektowe. Planowany termin realizacji zadania 2023 r.	zadania 2023 r.			
3.1	Dostosowanie Domu Bramnego do funkcji turystycznej	podstawowe							Fosa podczas realizacji zadania Gniew – miasto z charakterem, zmieniła funkcję przeznaczenia (ze ścieżki	Nastąpiła zmiana właściciela nieruchomości. Nowy właściciel zrealizował inwestycję we własnym zakresie.	Nastąpiła zmiana właściciela nieruchomości. Nowy właściciel zrealizował inwestycję we własnym zakresie.	Nastąpiła zmiana właściciela nieruchomości. Nowy właściciel zrealizował inwestycję we własnym zakresie.		



									edukacyjnej na część				
3.1	Centrum Edukacji i Dziedzictwa Kulturowego wraz z salą wystawienniczą	uzupełniają ce							pasa drogowego). Zadanie nie jest przewidziane do realizacji. Alternatywnie część fosa została zagospodarowana pod budowę ścieżki rowerowej prowadzącej z Podzamcza do Zamku.	Zmiana koncepcji. Zadanie nie jest przewidziane do realizacji	Zmiana koncepcji. Zadanie nie jest przewidziane do realizacji	Zmiana koncepcji. Zadanie nie jest przewidziane do realizacji	
3.1	Zagospodarowanie fosi zamkowej dla celów kulturalno-rekreacyjnych dla mieszkańców	uzupełniają ce							Zadanie nie zostało rozpoczęte. Fosa podczas realizacji zadania Gniew – miasto z charakterem , zmieniła funkcję przeznaczenia (ze ścieżki edukacyjnej na część pasa drogowego). Zadanie nie jest przewidziane do realizacji. Alternatywnie część fosi została zagospodarowana pod	Zadanie nie zostało rozpoczęte. Fosa podczas realizacji zadania Gniew – miasto z charakterem, zmieniła funkcję przeznaczenia (ze ścieżki edukacyjnej na część pasa drogowego). Zadanie nie jest przewidziane do realizacji. Alternatywnie część fosi została zagospodarowana pod	Zadanie nie zostało rozpoczęte. Fosa podczas realizacji zadania Gniew – miasto z charakterem, zmieniła funkcję przeznaczenia (ze ścieżki edukacyjnej na część pasa drogowego). Zadanie nie jest przewidziane do realizacji. Alternatywnie część fosi została zagospodarowana pod	Zadanie nie zostało rozpoczęte. Fosa podczas realizacji zadania Gniew – miasto z charakterem, zmieniła funkcję przeznaczenia (ze ścieżki edukacyjnej na część pasa drogowego). Zadanie nie jest przewidziane do realizacji. Alternatywnie część fosi została zagospodarowana pod	



									wykonane w zakresie zagospodarowania przystani kajakowych we wszystkich 3 lokalizacjach, tj. Gniew, Brodzkie Młyny, Brody Pomorskie Zadanie zostało zrealizowane.	budowę ścieżki rowerowej prowadzącej z Podzamcza do Zamku. Zadanie zostało wykonane w zakresie realizacji zadań zagospodarowania miejsc postojowych.	budowę ścieżki rowerowej prowadzącej z Podzamcza do Zamku. Zadanie zostało wykonane w zakresie realizacji zadań zagospodarowania miejsc postojowych.	budowę ścieżki rowerowej prowadzącej z Podzamcza do Zamku. Zadanie zostało wykonane w zakresie realizacji zadań zagospodarowania miejsc postojowych.		
3.3	Wiślane Trasy Rowerowe	uzupełniająca									Zadanie zostało wykonane w zakresie realizacji zadań zagospodarowania miejsc postojowych.	Zadanie zostało wykonane w zakresie realizacji zadań zagospodarowania miejsc postojowych.	Zadanie zostało wykonane w zakresie realizacji zadań zagospodarowania miejsc postojowych.	



3.1	Kajakiem Przez Pomorze	uzupełniająca	liczba awarii infrastruktury na 1ha powierzchni	0,49	0,2	Dane UMiG	Zadanie zostało wykonane w zakresie zagospodarowania przystani kajakowych we wszystkich 3 lokalizacjach, tj. Gniew, Brodzkie Młyny, Brody Pomorskie	Zadanie zostało wykonane w zakresie zagospodarowania przystani kajakowych we wszystkich 3 lokalizacjach, tj. Gniew, Brodzkie Młyny, Brody Pomorskie	Zadanie zostało wykonane w zakresie zagospodarowania przystani kajakowych we wszystkich 3 lokalizacjach, tj. Gniew, Brodzkie Młyny, Brody Pomorskie	Zadanie zostało wykonane w zakresie zagospodarowania przystani kajakowych we wszystkich 3 lokalizacjach, tj. Gniew, Brodzkie Młyny, Brody Pomorskie			
	3.2	Gniew – miasto z charakterem						uzupełniająca	Zadanie zostało zrealizowane.	Zadanie zostało zrealizowane.	Zadanie zostało zrealizowane.	Zadanie zostało zrealizowane.	
	3.3	Przebudowa ul. Hallera w Gniewie						uzupełniająca	Zadanie nie zostało rozpoczęte.	Zadanie nie zostało rozpoczęte.	Zadanie nie zostało rozpoczęte.	Zadanie nie zostało rozpoczęte.	Zmiana sposobu finansowania zadania – realizowane będzie z innych środków w 2024 r.
	3.1	Rozbudowa Szkoły Podstawowej w Gniewie						uzupełniająca	Na dzień 31.12.2020 zadanie jest w trakcie realizacji.	Zadanie zostało zrealizowane. Budynek	Zadanie zostało zrealizowane. Budynek	Zadanie zostało zrealizowane. Budynek	



									Zadanie nie zostało rozpoczęte.	został oddany do użytkowania.	został oddany do użytkowania.	został oddany do użytkowania.	
3.2 3.3	Przebudowa ulicy Partyzantów w Gniewie wraz z niezbędną infrastrukturą techniczną	uzupełniają ce					0,21	Zadanie zostało zrealizowane.	Zadanie nie zostało rozpoczęte.	Zadanie nie zostało rozpoczęte.	Zadanie nie zostało rozpoczęte.	Zadanie jest planowane do realizacji z innych środków w 2024 r.	
3.3	Przebudowa ul. Sobieskiego w Gniewie	uzupełniają ce					0,03	Zadanie zostało zrealizowane.	Zadanie zostało zrealizowane.	Zadanie zostało zrealizowane.	Zadanie zostało zrealizowane.	Zadanie zostało zrealizowane.	
3.3	Budowa sieci wodociągowej, kanalizacji sanitarnej i kanalizacji deszczowej na terenie miasta Gniew, w ulicach: Sobieskiego, Plac Grunwaldzki, Piłsudskiego	uzupełniają ce						Zadanie zostało zrealizowane.	Zadanie zostało zrealizowane.	Zadanie zostało zrealizowane.	Zadanie zostało zrealizowane.	Zadanie zostało zrealizowane.	



6. ANALIZA OSIĄGNIĘTYCH WSKAŹNIKÓW LPR W KONTEKŚCIE ZAKŁADANYCH CELÓW I ZADAŃ

Rezultatem corocznego monitoringu są bazy danych osiągniętych wskaźników, które zostały poddane ewaluacji śródkresowej w roku 2020, a następnie w ewaluacji końcowej 2023. Baza danych monitoringu zawiera zarówno wartości wskaźników przedsięwzięć, jak i celów.

Dla wszystkich wskaźników przyjęto oczekiwany poziom docelowy w sposób indywidualny, możliwy do osiągnięcia przez zaplanowane działania w określonym czasie.

Monitoring przeprowadzono na następujących poziomach:

POZIOM REALIZACJI PODPROJEKTU/ZADANIA

Uwzględnienie wskaźników realizacji celów przypisane poszczególnym podprojektom, na podstawie danych pozyskanych od podmiotów odpowiedzialnych za realizację danego podprojektu/zadania.

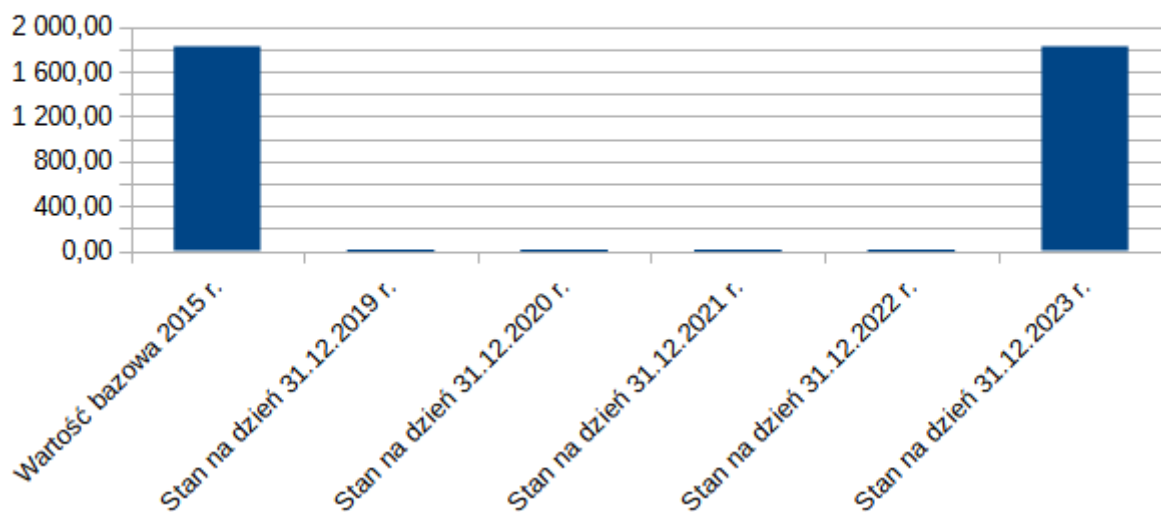
POZIOM REALIZACJI LPR

Analiza w ujęciu globalnym dotycząca obserwacji wskaźników realizacji celów określonych dla całej sfery działań podstawowych oraz badanie sytuacji społeczno-gospodarczej we wszystkich obszarach kryzysowych związanych z zadaniami uzupełniającymi.

WERYFIKACJA REALIZACJI ZAPLANOWANYCH CELÓW STRATEGICZNYCH

4. Zagospodarowanie skwerku przy ul. Wiślanej

Wskaźnik: powierzchnia zagospodarowania przestrzeni publicznej

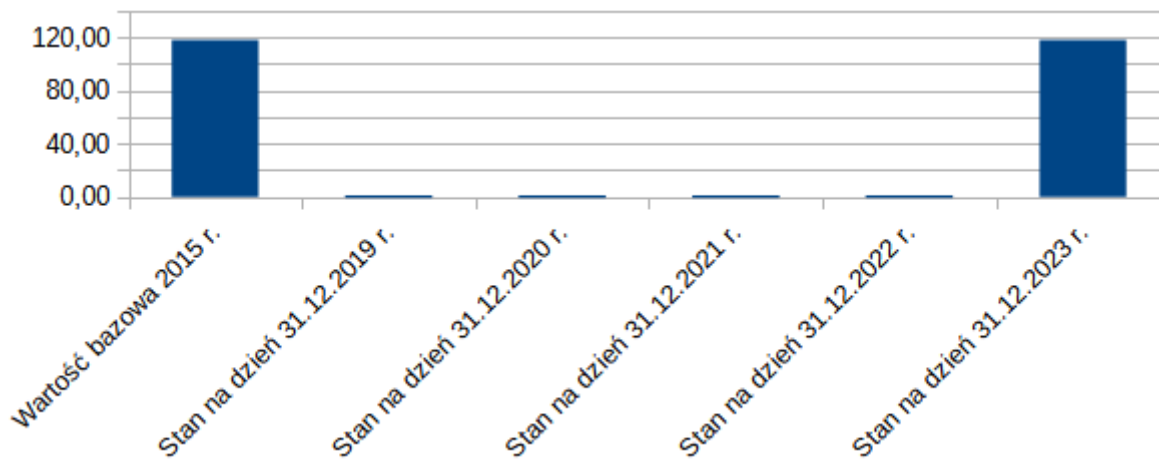


Wykonanie na poziomie 100%. Wskaźnik został zrealizowany.



5. Przebudowa nawierzchni wraz z wykonaniem elementów małej architektury oraz wymiana sieci wodociągowej, kanalizacji sanitarnej i kanalizacji deszczowej na obszarze zdegradowanym, w zakresie ulic: Pod Basztą, Sambora, Dolny Podmur, Kościelna, Ks. Kursikowskiego, Spichrzowa, Franciszka Jakusz – Gostomskiego

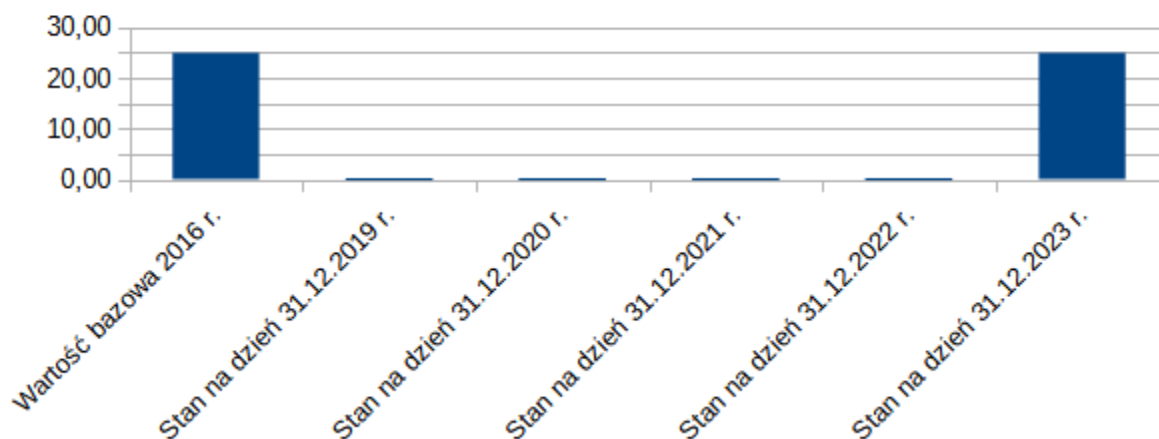
Wskaźnik: Liczba osób podłączonych do infrastruktury sieciowej korzystających z produktów projektu



Wykonanie na poziomie 103% Wskaźnik został zrealizowany.

7. Realizacja części skwerku przy ul. Wiślanej przez mieszkańców obszarów zdegradowanych

Liczba uczestników wydarzenia zwiększającego poziom integracji społecznej

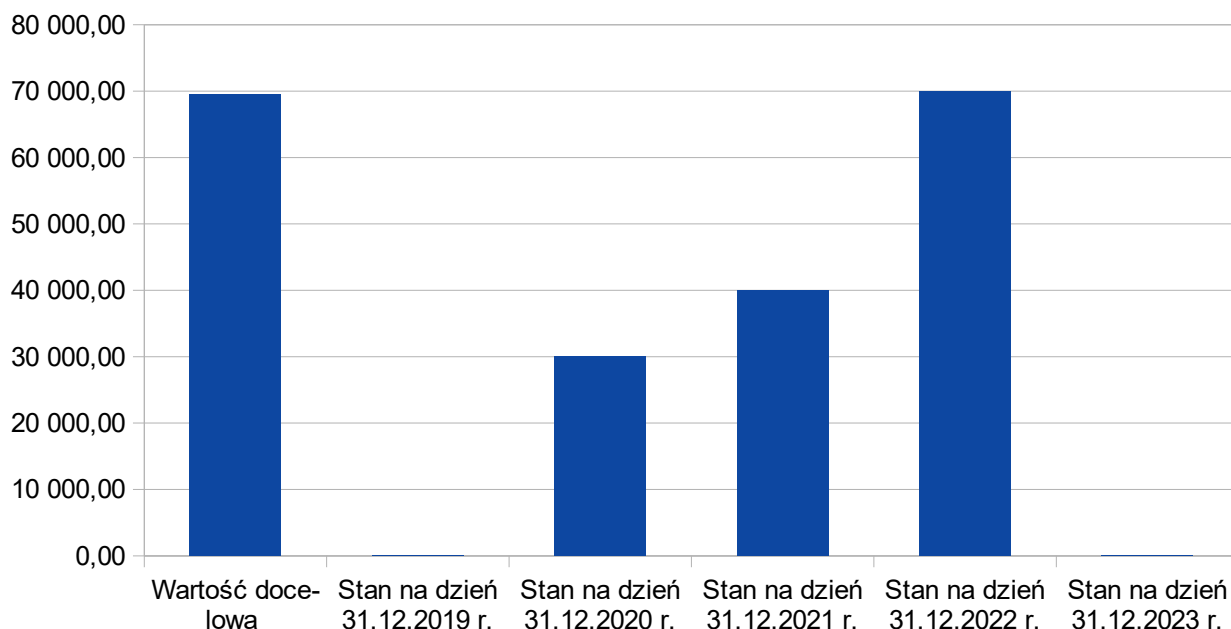


Wykonanie na poziomie 100% Wskaźnik został zrealizowany.



12. Gniew miasto z charakterem

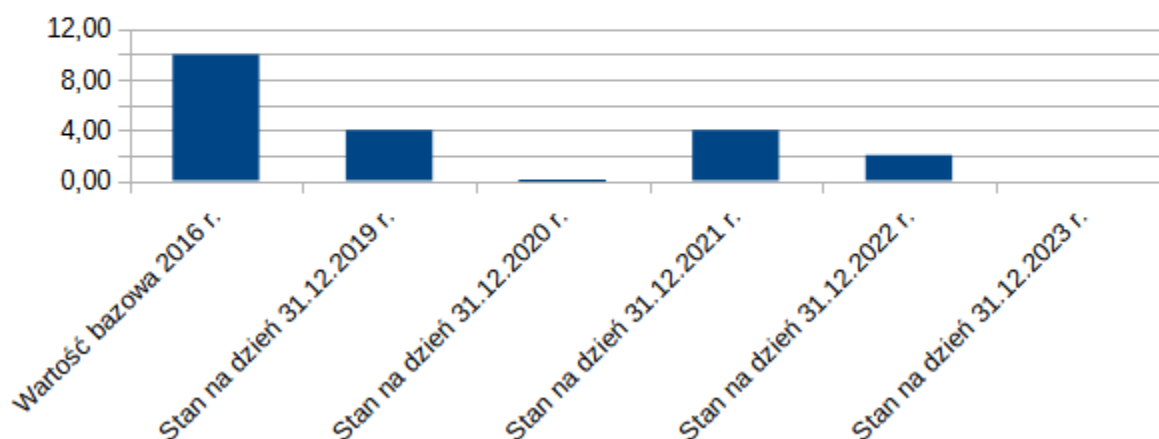
Wskaźnik: liczba turystów korzystających z powstałej lub zmodernizowanej infrastruktury (w osobach)



Wskaźnik zrealizowano. Po ustaniu pandemii i zrealizowaniu zadań w obrębie Starego Miasta, ruch turystyczny wrócił do stanu sprzed pandemii, co więcej, zauważalny był wzrost liczby turystów uczestniczących m.in. w imprezach organizowanych na Placu Grunwaldzkim (w tym koncertach). Obiekty hotelowe przyjmowały zauważalnie więcej gości.

13. Projekty systemowe z dziedziny aktywizacji zawodowej dla powiatu tczewskiego

Wskaźnik: liczba osób, które dzięki uczestnictwie w projekcie zwiększyły swoje możliwości na rynku pracy




Wskaźnik został osiągnięty. W roku 2023 r. nie uwzględniono osób z terenu Starego Miasta i Podzamcza, ponieważ Powiatowy Urząd Pracy nie zbierał danych adresowych na potrzeby projektu.



19. Gniew – miasto z charakterem - etap II

Wskaźnik: Powierzchnia wyremontowanych dróg.

Wartość docelowa: 0,436 ha



Zadanie nie zostało zrealizowane a uwagi na brak środków

Teren stanowi potencjalną kontynuację obszaru rewitalizacji. Do realizacji w latach kolejnych gdy uda się pozyskać środki

WERYFIKACJA SPOSOBU REALIZACJI ZADAŃ W RAMACH PROGRAMU

6. Zagospodarowanie skwerku przy ul. Wiślanej. Przebudowa nawierzchni oraz sieci / dostosowanie Domu Bramnego do funkcji turystycznej / Centrum Edukacji i Dziedzictwa Kulturowego wraz z salą wystawienniczą (tzw. Jowita) / zagospodarowanie fosy zamkowej dla celów kulturalno - rekreacyjnych, Wiślane Trasy Rowerowe, Kajakiem przez Pomorze

Wskaźnik: powierzchnia terenów rekreacji i wypoczynku w m²



Wskaźnik został osiągnięty



LP	Nazwa zadania	Realizacja		Alternatywa	Uwagi
		TAK	NIE		
1	Centrum Wsparcia Rodzin	x			
2	Adaptacja budynku przy Placu Grunwaldzkim 16/17 na Centrum Wsparcia Rodzin	x			
3	Adaptacja budynku przy Placu Grunwaldzkim 45 na Centrum Wsparcia Rodzin	x			
4	Realizacja części skwerku przy ul. Wiślanej	x			
5	Utworzenie kawiarenki obywatelskiej		x	Gmina Gniew nie rezygnuje z działania, ale rezygnuje z lokalizacji. Realizacja podobnych funkcji społecznych od IV kwartału 2020 r. realizowana jest przez organizację pozarządową w alternatywnej lokalizacji na terenie objętym rewitalizacją.	Przedsięwzięcie podstawowe nie przewidziane do zrealizowania z powodu braku możliwości prowadzenia działalności gospodarczej w obiektach zrewitalizowanych. Zamierzenie miało być realizowane w budynku ul. Plac Grunwaldzki 16-17 (na dziedzińcu). Zmieniła się koncepcja funkcjonalno-przestrzenna projektu, w wyniku której budynek w całości przeznaczono na Centrum Wsparcia Rodzin.
6	Przebudowa nawierzchni wraz z wykonaniem elementów małej architektury oraz wymiana sieci wodociągowej, kanalizacji sanitarnej i kanalizacji deszczowej na obszarze zdegradowanym, w zakresie ulic: Pod Basztą, Sambora, Dolny Podmur, Kościelna, Ks. Kursikowskiego, Spichrzowa, Franciszka Jakusz – Gostomskiego	x			
7	Projekty systemowe z dziedziny aktywizacji zawodowej dla powiatu tczewskiego	x			
8	Budowa Punktu Selektywnej Zbiorki Odpadów Komunalnych (w ramach PO Infrastruktura i Środowisko lub RPO WP 2014-2020)		x	Gmina Gniew nie rezygnuje z działania, ale rezygnuje z lokalizacji. Nastąpi zmiana finansowania zadania.	Projekt uzupełniający. Rezygnacja z zadania z powodu zmiany polityki dotyczącej budowy PSZOK.
9	Dostosowanie Domu Bramnego do funkcji turystycznej	x			
10	Centrum Edukacji i Dziedzictwa Kulturowego wraz z salą wystawienniczą (Jowita)		x	Zadanie o podobnym zakresie realizowane jest w nowo powstałym w 2020 r. Centrum Kultury w Gniewie zlokalizowanym na obszarze rewitalizacji w obrębie Placu Grunwaldzkiego.	Projekt uzupełniający. Nastąpiła zmiana koncepcji. Projekt uzupełniający. Nie planuje się realizacji tego zamierzenia z uwagi na zły stan techniczny budynku oraz na brak środków w budżecie gminy na jego realizację.
11	Zagospodarowanie fosy zamkowej dla celów kulturalno-rekreacyjnych dla mieszkańców		x	Alternatywnie część fosy została zagospodarowana pod budowę ścieżki rowerowej prowadzącej z Podzamcza do Zamku.	Zadanie nie zostało rozpoczęte. Fosa podczas realizacji zadania Gniew-miasto z charakterem, zmieniła funkcję przeznaczenia (ze ścieżki edukacyjnej na część pasa drogowego)
12	Modernizacja wybranych elementów części wspólnych budynków mieszkalnych zlokalizowanych w obszarze rewitalizacji - Plac Grunwaldzki 39, Wiśłana 10, Wodna 8	x			
13	Gniew miasto z charakterem I Przedmiotem projektu jest wykonanie prac budowlano-montażowych polegających na przebudowie nawierzchni ulic i placów w obrębie wpisanego do rejestru zabytków Starego Miasta w Gniewie (Plac Grunwaldzki i ulice Piłsudskiego, Sobieskiego, Brzozowskiego, Wąska, Bankowa, Wschodnia, Wodna i część Zamkowej) oraz montażu małej architektury, zagospodarowaniu terenu fosy zamkowej i terenu zielonego za murami obronnymi (planty gniewskie).	x			
14	Wiślane Trasy Rowerowe	x			
15	Kajakiem Przez Pomorze	x			
16	Przebudowa ul. Hallera w Gniewie		x		Zadanie zostało rozpoczęte.
17	Rozbudowa Szkoły Podstawowej w Gniewie	x			Zadanie jest realizowane z innych środków w 2024 r.
18	Przebudowa ulicy Partyzantów w Gniewie wraz z niezbędną infrastrukturą techniczną		x		Zadanie zostało rozpoczęte.
19	Przebudowa ul. Sobieskiego w Gniewie	x			Zadanie jest realizowane z innych środków w 2024 r.
20	Budowa sieci wodociągowej, kanalizacji sanitarnej i kanalizacji deszczowej na terenie miasta Gniew, w ulicach: Sobieskiego, Plac Grunwaldzki, Piłsudskiego	x			
21	Gniew – miasto z charakterem II wykonanie prac budowlano-montażowych polegających na przebudowie nawierzchni ulic i placów w obrębie wpisanego do rejestru zabytków Starego Miasta w Gniewie (ul. Zamkowa, ul. Krótka, ul. Boczna, Górny Podmur, ul. Południowa) oraz montażu małej architektury.		x		Zadanie nie zostało zrealizowane a uwagi na brak środków Teren stanowi potencjalną kontynuację obszaru rewitalizacji. Do realizacji w latach kolejnych gdy uda się pozyskać środki

14

2

1

4

zadanie zostało zrealizowane

zadanie zostanie zrealizowane z innych środków

zadanie nie zostało zrealizowane

zadanie nie zostało zrealizowane – przewidziano działania alternatywne



7. PODSUMOWANIE

Od 2016 do 2023 r. sukcesywnie monitorowano postępy procesu rewitalizacji.

Analizując stan dotychczas zrealizowanych projektów, mając na uwadze cel główny programu można zauważyć, że nakłady ponoszone w wyniku jego wdrażania pozytywnie wpłynęły na rozwój społeczny, zwiększenie jakości życia mieszkańców, a także doprowadziły do zniwelowania bądź zminimalizowania zidentyfikowanych problemów.

Podsumowując należy stwierdzić, iż na dzień 31.12.2023 r. poziom realizacji Lokalnego Programu Rewitalizacji został osiągnięty w zadowalającym stopniu. Wg stanu na dzień badania żaden projekt nie pozostał w trakcie realizacji. Zrealizowano większość spośród wszystkich zaplanowanych przedsięwzięć. Wg stanu na zakończenie rewitalizacji wszystkie działania o charakterze „miękkim” pozainwestycyjnym były realizowane zgodnie z harmonogramem i zostały pozytywnie oceniane przez Beneficjentów. Należy podkreślić, że na niewykonanie niektórych wskaźników wpłynęła pandemia Covid 19. Niektóre zaplanowane działania projektowe nie mogły się odbyć terminowo w dotychczas planowanej formule. Chcąc wspierać partnerów projektu w osiągnięciu celów zgodnie z planem, gmina Gniew w sposób możliwie elastyczny reagowała na zaistniałe okoliczności. Oceniając wpływ osiąganych rezultatów na sytuację społeczną w ramach zadań/podprojektów o charakterze „miękkim” (pozainwestycyjnym) - to właśnie działania pozainwestycyjne stanowiły i stanowią kluczowy i podstawowy element wdrażania Programu. Wysoki poziom osiągniętych tzw. „miękkich” wskaźników wskazuje, iż **diagnoza społeczna była trafna, a przyjęte metody realizacji wpisaly się w oczekiwania społeczne.**

Kontynuacja LPR-u nie jest możliwa po 2023 r. Ewaluacja końcowa dookreśli sformułowanie zaleceń. Większość celów udało się nam osiągnąć. Jedno zadanie nie zostało zrealizowane ani nie przewidziano dla niego zadań alternatywnych: Gniew – miasto z charakterem II. Odstąpiono od jego realizacji z uwagi na brak środków. Ten obszar stanowi potencjalną kontynuację działań do realizacji w latach kolejnych, w miarę możliwości i poziomie pozyskiwania środków.

Kolejny raz potwierdziło się, że dzięki realizacji rewitalizacji, w wielu obszarach zauważalne są rezultaty, które zakładaliśmy osiągnąć. Mieszkańcy obszaru w znacznej mierze są zadowoleni z zagospodarowania przestrzeni, estetyki, elementów małej infrastruktury oraz łatwości poruszania się. Najwięcej emocji jeżeli chodzi o estetykę miejsca budzi zagospodarowanie Placu Grunwaldzkiego i określanie go mianem „betonozy”. Zamysłem było, aby na rynku znalazła się fontanna nawiązująca do legendy o powstaniu Gniewa, stanowiąca atrakcyjny element architektury a jednocześnie symbol miasta. Projekt był zbyt kosztownym zamierzeniem i został zmodyfikowany.

Wszyscy chcemy ożywienia turystycznego na starówce, upiększenia i podkreślenia walorów turystycznych Gniewa, wykorzystując jego potencjał. Na terenie objętym rewitalizacją zaobserwować można dużo przestrzeni, potencjał lokalowy, za którym mimo wszystko nie powstały nowe działalności gospodarcze. Po ustaniu pandemii, w ślad za powstałą infrastrukturą nie ożywiła się przestrzeń publiczna z lokalnymi punktami gastronomicznymi, usługami hotelarskimi, związanymi z obsługą turystyki bądź innymi. Na obszarze rewitalizacji ograniczona jest realizacja pomysłów inwestycyjnych pożądanym społecznie. Niestety wiele z nich nie jest możliwa do realizacji ze względu na uzgodnienia konserwatorskie, zapisy prawa miejscowego czy strukturę własnościową nieruchomości. Gniew to miasto z historyczną tradycją, szczącące się historyczną zabudową, czyli architekturą, która przyciąga turystów. Chcemy zachęcić potencjalnego turystę do spaceru i podziwiania efektów działań naszych przodków. Niestety niejednokrotnie hamulcem do inwestowania i rozwoju obszaru Starego Miasta i Podzamcza są czynniki niezależne od Gminy. Na pewno większej uwagi wymagają działania sprzyjające aktywizacji gospodarczej. Na obszarze re-



witalizacji nie zauważamy np. problemów z możliwością dokonania zakupów artykułów codziennego użytku a także z dostępnością innych potrzebnych usług (poza hotelarskimi o standardzie ekonomicznym). Zapewne podzielone opinie byłyby na temat dostępności gastronomi oraz ofert miejsc pracy na obszarze rewitalizacji, a także aktywności gospodarczej i przedsiębiorczości wśród lokalnej społeczności. Jednym ze sposobów na urozmaicenie oferty gastronomicznej byłoby sprowadzenie rozpoznawalnych marek, ale decyzja inwestycyjna poprzedzona analizą rynku mogłaby wskazać obawy związane z utrzymaniem działalności poza sezonem turystycznym.

Mimo wszystko Władze miasta realizują i planują realizację szeregu przedsięwzięć wpływających na poprawę sytuacji w mieście – zarówno o charakterze społecznym, jak i inwestycyjnym.

Bez wątplenia jednym z najważniejszych celów rozwojowych miasta musi być kontynuacja i ciągła poprawa jakościowa procesów rewitalizacyjnych, przyciągając nowych mieszkańców, turystów i biznes, oraz zapewnienie odpowiedniej trwałości skomplikowanych, wieloletnich działań rewitalizacyjnych.

Gniew, dnia 26 kwietnia 2024 r.

*Z upoważnienia
Burmistrza Miasta i Gminy Gniew
Joanna Kamińska
Zastępca Burmistrza*

*Burmistrz Miasta i Gminy Gniew
Maciej Czarnecki*

.....
Koordinator Rewitalizacji

.....
Burmistrz Miasta i Gminy Gniew





<https://gniew.rewitalizacja.e-geoportal.pl/rewitalizacja/>

<https://www.facebook.com/people/Rewitalizacja-Gniewu/100063498192731/>

<https://www.bip.gniew.pl/m,818,lokalny-program-rewitalizacji.html>



Rewitalizacja

27 stycznia 2017

Szanowni Mieszkańcy Miasta i Gminy Gniezno, Drodzy Goście odwiedzający nasze miasto!

Rozpoczęliśmy jedną z najważniejszych inwestycji w Gniewie – rewitalizację Starego Miasta, obejmującą gniewski rynek i przyległe do niego średniowieczne uliczki.

Celem naszych działań jest w pierwszej kolejności wymiana sieci wodno-kanalizacyjnych na całym obszarze starego miasta oraz wykonanie sieci ciepłowniczej, która sprawi, że po wielu latach nad Starym Miastem zawita czyste i przejrzyste powietrze.

Drugim etapem naszych działań będzie rewitalizacja tzw. poziomu „0”, czyli nawierzchni, objętych projektem ulic oraz budowa tzw. małej architektury – fontann, rzeźb, miejsc zieleni i wypoczynku oraz innych elementów, które nadadzą Staremu Miastu jedyny, niepowtarzalny charakter.

Nasz projekt zamykamy w czerwcu 2016 roku a zakończymy jesienią 2018 roku. W międzyczasie odnowić będziemy dotychczas nieodrestaurowane jeszcze kamienice na rynku i przyległych do niego ulicach.

facebook

Adres e-mail lub numer Hasło

Rewitalizacja Gniewu
851 polubienia • 868 obserwujący

Posty Informacje Zdjęcia Filmy

Prezentacja

- Strona · Remont domu
- Stare Miasto, Gniezno, Poland
- 58 535 40 21
- gniew.pl

Album Rewitalizacja zdegradowanej przestrzeni w Gniewie

Rewitalizacja Gniewu dodał(a) nowe zdjęcia (19) — w miesiącu Gniezno - miasto z charakterem. 5 marca 2020

Od kilku lat Gniezno przechodzi kompleksową przemianę. Ulice miasteczka zmieniają się, powstają nowe, atrakcyjne turystycznie miejsca, które dziś zachwycają niejednego mieszkańca i gościa. Modernizacja ta związana jest z szeroko pojętą rewitalizacją, na którą Gmina Gniezno zdobyła milionowe dotacje. Obecnie trwają remonty,



Rewitalizacja Gniewu

19 maja 2016 · 🌐



Wielki sukces gniewskiego samorządu

Gmina Gniew na wniosek złożony w grudniu 2015 roku przez burmistrz Marię Taraszkiewicz-Gurzyńską, otrzymała dotację w wysokości 4 135 316,65 złotych, w ramach Regionalnego Programu Operacyjnego Województwa Pomorskiego na lata 2014-2020. Pozyskane środki zapewnią gminie swobodną realizację projektu rewitalizacji Starego Miasta na przestrzeni najbliższych 2 lat, z udziałem środków własnych gminy. To największa unijna dotacja w dziejach samor... Wyświetl więcej



Rewitalizacja Gniewu

24 maja 2017 · 🌐



Gniew wypięknieje do końca roku!- umowa podpisana

Rozstrzygnięto przetarg na opracowanie dokumentacji projektowo-kosztorysowej wraz z realizacją w formule „zaprojektuj i wybuduj” zadania pn. „Gniew - miasto z charakterem”, czyli rewitalizacji starego miasta. Prace wykona firma BUDIMEX, która była odpowiedzialna m.in. za budowę mostu łączącego gminy Gniew i Kwidzyn. Wykonawca zaoferował wykonanie zadania w około 6 miesięcy, co oznacza, że jeszcze do końca tego roku, Stare Mia... Wyświetl więcej



6



1

👍 Polub

💬 Skomentuj





Szanowni Mieszkańcy,
drodzy Turyści odwiedzający Gniezno,

nasze miasto przechodzi gruntowną rewitalizację, w ramach realizowanego projektu „Gniezno – miasto z charakterem”, na który otrzymaliśmy dotację w wysokości ponad 4 milionów złotych. W trakcie tej wielkiej przemiany przebudujemy ulice, wprowadzimy nowe elementy małej architektury, zagospodarujemy zielenią miejską, zachowując przy tym historyczną duszę Gnieznu. Naszym celem jest stworzenie estetycznej, wygodnej i bezpiecznej dla Państwa przestrzeni, której przywrócimy charakter z przełomu XIX i XX wieku. Ta część inwestycji zakończy się jeszcze w 2018 roku. Udało nam się zdobyć także ponad 4 miliony złotych na drugi projekt rewitalizacyjny, w ramach którego zmodernizowane zostaną kolejne przestrzenie Starego Miasta i Podzamcza w Gnieźnie. Planowane są remonty kamienic, zagospodarowanie skwerku przy ul. Wiślanej oraz remonty nawierzchni następnych ulic. Ten etap prac potrwać ma do 2021 roku.

Wierzymy, że już niedługo Gniezno stanie się jeszcze piękniejszym i lepszym miejscem do życia i spędzania wolnego czasu.

Zapraszamy do rewitalizowanego Gnieznu!





Zakres rewitalizacji

- przebudowa nawierzchni ulic i placów na nowe, estetyczne i wygodne dla pieszych, ale utrzymane w duchu historycznym miasta
- montaż nowych elementów małej architektury, utrzymanych w stylizowanej konwencji, podnoszących atrakcyjność zabytkowej przestrzeni miejskiej
- zmiana organizacji ruchu Starego Miasta i wyznaczenie miejsc postojowych
- uporządkowanie zieleni miejskiej

Rewitalizowany obszar

rynek Starego Miasta, ul. Piłsudskiego, ul. Sobieskiego, ul. Brzozowskiego, ul. Wąska, fosa zamkowa, ul. Kościelna, ul. Bankowa, ul. Zamkowa, ul. Wodna, ul. Wschodnia, ul. Pod Basztą, alejka, ul. Sambora, ul. Dolny Podmur, ul. Kursikowskiego, ul. Spichrzowa, ul. Gostomskiego

Przebudowa ulic

- wykonanie nowych nawierzchni ulic i chodników
- wzmocnienie skarpy w fosie zamkowej
- modernizacja alejki przy murze obronnym (stworzenie dwóch nowych placów rekreacyjnych z ławkami wypoczynkowymi z widokiem na zabytkowe, podświetlone mury obronne, nowe nasadzenia krzewów)
- montaż nowego oświetlenia
- montaż nowych elementów małej architektury oraz zagospodarowanie zieleni

Remonty kamienic

- adaptacja kamienic 16/17 i 45 na placu Grunwaldzkim na Centrum Wsparcia Rodzin
- zagospodarowanie podwórka kamienicy 16/17 na placu Grunwaldzkim
- modernizacja budynków mieszkalnych Wiślana 10, Wodna 8 i budynku komunalnego na placu Grunwaldzkim 39





Rynek


- przebudowa placu Grunwaldzkiego wraz z wymianą nawierzchni
- likwidacja pomnika na skwerku przy urzędzie i stworzenie fontanny
- wyeksponowanie murów nieistniejącego kościoła ewangelickiego
- otwarcie dziedzina urzędu od zachodniej i wschodniej strony rynku
- utworzenie publicznej toalety
- odrestaurowanie i zasilenie w wodę zabytkowej pompy oraz odtworzenie dawnej pompy, stylizowanej na wzór obecnej, zlokalizowanej przed wejściem do urzędu
- przebudowa istniejącego zejścia z placu Grunwaldzkiego na ul. Kościelną w formie zanikających schodów
- ciąg nowych drzew w zachodniej pierzei rynku

Zagospodarowanie skwerku przy ul. Wiślanej

- wykonanie ciągów komunikacyjnych oraz bezpiecznego zejścia pomiędzy ul. Wąską a ul. Wiślaną
- budowa tarasu widokowego
- nasadzenia roślin
- montaż małej architektury
- instalacja oświetlenia

Nowa organizacja ruchu

- zachodnia i północna pierzeja placu Grunwaldzkiego będą całkowicie wyłączone z ruchu (możliwy będzie ruch przelotowy ograniczony dla służb komunalnych, medycznych oraz pożarowych)
- wprowadzony zostanie ruch dwukierunkowy w południowej i wschodniej części rynku
- powstanie łącznie 27 miejsc parkingowych w południowej i wschodniej części rynku, wydzielonych specjalnymi pinezkami drogowymi
- na przyległych ulicach rynku wprowadzone zostaną ciągi pieszo-jezdne
- na ul. Piłsudskiego ruch odbywać się będzie jak dotychczas, dwukierunkowo od skrzyżowania z ul. Gdańską do skrzyżowania z ul. Jakusz-Gostomskiego, pozostała część ulicy prowadząca do rynku zostanie w całości wyłączona z ruchu samochodowego, poza m.in. służbami komunalnymi, medycznymi, przeciwpożarowymi i zaopatrzeniem
- na ul. Sobieskiego i Zamkowej obowiązywać będzie ruch dwukierunkowy
- na ul. Wodnej, Wschodniej, Bankowej i Brzozowskiego (w kierunku ul. Piłsudskiego) odbywać się będzie ruch jednokierunkowy



REWITALIZACJA GNIEWU

Urząd Miasta i Gminy Gniezno
plac Grunwaldzki 1, 83-140 Gniezno
tel. 58 530 79 19
e-mail: sekretariat@gniew.pl
www.gniew.pl
www.facebook.com/Rewitalizacja-Gniewu

Referat Inwestycji i Infrastruktury
tel. 58 530 79 18
rin@gniew.pl

Ulotka wydana przez Urząd Miasta i Gminy Gniezno
Projekt i skład: StudioA





Lokalny Program Rewitalizacji Gminy Gniew na lata 2016-2023. Aktualizacja

SPRAWOZDANIE Z MONITORINGU za 2022 i 2023 r.

MIESIĘCZNIK INFORMACYJNO-PUBLICYSTYCZNY



12

Skarby
gniewskiej świątyni



13

Księgelnia
„Karczma Zamkowa”



29

Historia
Gniewu

Nr 4 (275)
kwiecień 2018
ISSN 1233-605X
Cena 3 zł

Nowiny Gniewskie

Rewitalizacja Gniewu

Modernizacja Starego Miasta
w Gniewie trwa.





Rewitalizacja

Prace rewitalizacyjne trwają w najlepsze. Remonty posuwają się, obejmując rozkopami kolejne rejon miasta. W całości wykostkowana jest ul. Brzozowskiego, która jako pierwsza została wzięta na warsztat. Prace prowadzone są również na dziedzińcu gniewskiego urzędu oraz w części ulicy Wąskiej od ul. Wodnej do ul. Pod Basztą.

Rozpoczynają się już prace w jednej czwartej ul. Piłsudskiego (ul. Piłsudskiego remontowana będzie w czterech etapach) od placu Grunwaldzkiego do ul. Gostomskiego, w zachodniej pierzei rynku oraz w ul. Wschodniej. Ta część miasta wyremontowana ma zostać do 22 kwietnia.

Kwiecień – maj

W kolejnym etapie, przewidzianym na czas od 23 kwietnia do 6 maja, planowane są prace w dalszej części ul. Piłsudskiego od ul. Górny Podmur, w północnej części placu Grunwaldzkiego, w ul. Wodnej i w części ul. Zamkowej od ul. Wąskiej do ul. Sobieskiego.

Maj

Następnym rozdziałem rewitalizacji, zaplanowanym od 7 do 20 maja, mają być prace w ul. Piłsudskiego w części od ul. Górny Podmur do ul. Gdańskiej (strona przy banku PKO), w południowej pierzei placu Grunwaldzkiego oraz w części ul. Sobieskiego od placu Grunwaldzkiego do ul. Zamkowej.

Maj – czerwiec

Od 21 maja do 3 czerwca dokończona ma zostać ulica Piłsudskiego w części od ul. Górny Podmur do ul. Gdańskiej (strona przy banku BGŻ), wykonana będzie druga część ul. Sobieskiego od ul. Zamkowej do skrzyżowania na Wzgórze Zamkowe oraz ul. Bankowa.

Czerwiec – lipiec

Następnym etapem będzie remont części ul. Sobieskiego od skrzyżowania z ul. 27 Stycznia do skrzyżowania na Wzgórze Zamkowe oraz modernizacja alejki. Te remonty zaplanowano na czas od 4 czerwca do początku lipca.

Lipiec

W lipcu, remonty przeniosą się na ul. Wąską. W pierwszej kolejności wybrukowany zostanie łuk tej ulicy od ul. Wschodniej do ul. Wodnej,



FOT. M. GŁOWISKI

wschodnią część rynku oraz skwer przy urzędzie. Wszystkie te prace potrwać mają do końca lipca.

Organizacja ruchu

W czasie trwania wszystkich prac zmieniać będzie organizacja ruchu w mieście. Remonty wykonywane są jednak tak, aby zapewnić przejezdność, choć ta i tak będzie utrudniona. W związku z tym prosimy Państwa o szczególną ostrożność, dostosowywanie się do tymczasowych znaków drogowych, a przy tym wszystkim zachowanie cierpliwości i zrozumienia. ■

PAULINA RAIŃSKA

Następnie prace prowadzone będą w najdłuższym odcinku tej ulicy do ul. Zamkowej, a w ostatnim etapie do ul. Sobieskiego. Równolegle do prowadzonych remontów na ul. Wąskiej, modernizację przechodzić będzie



Fundusze Europejskie
Program Regionalny



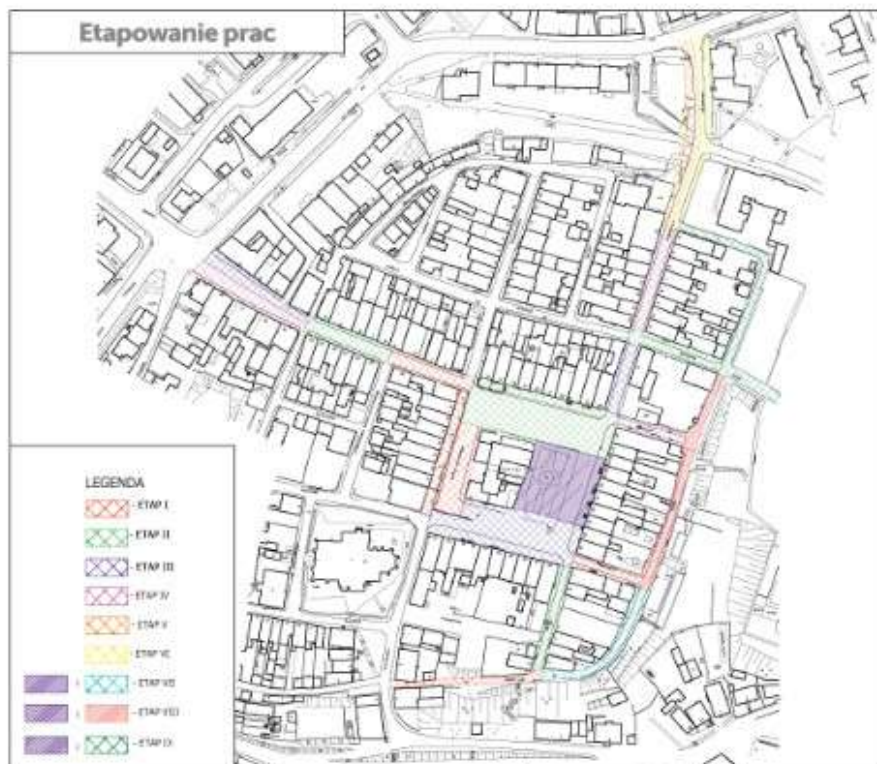
LEŃSKI ODDZIAŁOWY
URZĘDNIK MIKROREGIONU




UNIA EUROPEJSKA
EUROPEJSKI FUNDUSZ
ROZWOJU REGIONALNEGO

Gniew miasto z charakterem

Projekt realizowany w ramach Regionalnego Programu Operacyjnego Województwa Pomorskiego na lata 2014-2020



Informujemy, że harmonogram prac może ulegać zmianom.









“GNIEW - MIASTO Z CHARAKTEREM”

ZAGOSPODAROWANIE PLACU GRUNWALDZKIEGO WRAZ Z PRZYLEGLYMI ULICZKAMI






















Po realizacji





































Zadania do realizacji w przyszłości



Przykład dobrej praktyki:





w stylu bardziej wtopionym w otaczający historyczny widok:













Kwitnące głogi w Łodzi







